

คู่มือ

การดำเนินการตามระเบียบฯ ซึ่งออกตามความในมาตรา 13 ทวิ แห่งพระราชบัญญัติป่าสงวนแห่งชาติ พ.ศ. 2507 และที่แก้ไขเพิ่มเติม

การขออนุญาตตามระเบียบฯนี้ ผู้ขออนุญาตจะต้องเป็นส่วนราชการหรือองค์การของรัฐเท่านั้น โดยมีวัตถุประสงค์เพื่อเป็นสถานที่ปฏิบัติงานหรือเพื่อประโยชน์ของรัฐต่าง ๆ เช่น ก่อสร้างสถานที่ราชการ , โรงเรียน , ถนนหรือทาง , อ่างเก็บน้ำ เป็นต้น แต่หากกิจกรรมที่ขออนุญาตฯ ได้ถูกกำหนดไว้ในระเบียบฯ ซึ่งออกตามความในมาตรา 16 แห่งพระราชบัญญัติป่าสงวนแห่งชาติ พ.ศ. 2507 และที่แก้ไขเพิ่มเติม เช่น การสร้างวัด รวมตลอดถึง การจัดที่ดิน โดยส่วนราชการต่าง ๆ ให้ดำเนินการตามระเบียบฯ ดังกล่าว

การดำเนินการตามระเบียบฯ จะต้องดำเนินการ ดังนี้

1. ผู้ขออนุญาต

1.1 จะต้องกรอกข้อมูลในแบบคำขออนุญาต (ปส.17)ให้ครบถ้วนถูกต้อง โดยจำนวนเนื้อที่ที่ขออนุญาต จะต้องขอใช้พื้นที่ในจำนวนเนื้อที่ที่จำเป็นต้องใช้ประโยชน์จริงเท่านั้น

1.2 แนบเอกสารหลักฐานที่ใช้ประกอบคำขออนุญาต ได้แก่

- รายละเอียดโครงการ แบบแปลน หรือแผนผังโครงการ หรือกิจกรรมที่ขออนุญาตและอื่น ๆ
- แผนที่แสดงจุดที่ตั้งบริเวณที่ขออนุญาต (แผนที่สังเขปและแผนที่ระวาง)
- หนังสือมอบอำนาจ
- สำเนาทะเบียนบ้าน บัตรประจำตัว (ผู้มอบและผู้รับมอบอำนาจ)
- ความเห็นชอบของสภาองค์การบริหารส่วนตำบลท้องที่หรือองค์การปกครองส่วนท้องถิ่น และบันทึกยินยอมแก้ไขปัญหาราษฎร หรือปัญหาใด ๆ ที่อาจจะเกิดขึ้นภายหลังจากที่ได้รับอนุญาตด้วยตนเอง
- การขอใช้พื้นที่ที่มีวัตถุประสงค์หรือกิจกรรมการใช้ประโยชน์ที่เกี่ยวข้องกับสาขาวิชาใด จะต้องได้รับการรับรองจากหน่วยงานที่เกี่ยวข้องก่อนว่า มีความเหมาะสมแล้ว เช่น การสร้างเตาเผาขยะ หรือที่ฝังกลบขยะมูลฝอย จะต้องให้กรมควบคุมมลพิษพิจารณาความเหมาะสมก่อนด้วย
- กรณีการขอใช้พื้นที่มากกว่า 20 ไร่ ให้แนบรายงานเหตุผลและความจำเป็นในการขอใช้พื้นที่ ซึ่งได้รับความเห็นชอบจากเจ้าสังกัดระดับกระทรวง

1.3 ยื่นเรื่องราวคำขออนุญาตพร้อมเอกสารที่เกี่ยวข้องที่สำนักงานทรัพยากรธรรมชาติและสิ่งแวดล้อมจังหวัดท้องที่

1.4 ชำระเงินค่าธรรมเนียมแบบพิมพ์คำขอ (ฉบับละ 1 บาท)

1.5 นำเจ้าหน้าที่ตรวจสอบสภาพพื้นที่บริเวณที่ขออนุญาตตามกำหนดนัดหมาย

1.6 ดำเนินการตามที่เจ้าหน้าที่แจ้งให้ทราบหรือทางราชการกำหนดให้ปฏิบัติหรือ
ละเว้นการปฏิบัติ

2. เจ้าหน้าที่ผู้ปฏิบัติ

2.1 ตรวจสอบคำขออนุญาตพร้อมเอกสารประกอบ หากไม่ครบถ้วนแจ้งให้ผู้ขอ
อนุญาตทราบโดยทันที

2.2 รายงานผู้ว่าราชการจังหวัดและประสานงานกับสำนักงานป่าไม้สาขาจังหวัด
เพื่อนัดหมายผู้ขออนุญาตทำการตรวจสอบพื้นที่

2.3 ตรวจสอบสภาพพื้นที่ ให้ได้รายละเอียดข้อมูลตามที่กำหนดไว้ในแบบรายงาน
การตรวจสอบสภาพป่า (ปส.18) หากพื้นที่ที่ขออนุญาตเป็นพื้นที่ทับซ้อนหรือคาบเกี่ยวกับพื้นที่ที่อยู่
นอกเหนืออำนาจหน้าที่ความรับผิดชอบของกรมป่าไม้ ให้ประสานงานกับหน่วยงานที่เกี่ยวข้องร่วม
ตรวจสอบยืนยันและให้ความเห็นประกอบการพิจารณาด้วย รวมทั้งให้จัดทำเอกสารประกอบการรายงาน
เช่น

- ลงตำแหน่งแสดงบริเวณพื้นที่ที่ขออนุญาตในแผนที่ทำายกฎกระทรวง แผนที่
1:50,000 แผนที่จำแนกเขตการใช้ประโยชน์ทรัพยากรและที่ดินป่าไม้ในพื้นที่ป่าสงวนแห่งชาติ ตามมติ
คณะรัฐมนตรี เมื่อวันที่ 10 และ 17 มีนาคม 2535 แผนที่จำแนกเขตการใช้ประโยชน์ที่ดินในพื้นที่ป่า
ชายเลน แผนที่กำหนดชั้นคุณภาพลุ่มน้ำ

- จัดทำแผนที่มาตราส่วนที่เหมาะสม แสดงบริเวณที่ขออนุญาต พร้อมลงค่าพิกัด
ทางภูมิศาสตร์ที่ได้จากเครื่อง G.P.S.

- ให้มีการถ่ายภาพสีแสดงบริเวณพื้นที่ทำการตรวจสอบสภาพป่า โดยถ่ายภาพตรง
กลางแปลงที่ขออนุญาต และกระจายออกทั้ง 8 ทิศ รวมแล้วไม่น้อยกว่า 9 ภาพ.

- ความเห็น ของเจ้าหน้าที่ผู้ตรวจสอบสภาพป่าว่า ควรอนุญาต หรือไม่ควร
อนุญาต เนื่องจากเหตุผลใด (เจ้าหน้าที่ผู้ตรวจสอบสภาพป่าจะต้องเป็นเจ้าหน้าที่ตั้งแต่ระดับ 5 ขึ้นไป)

- เป็นพื้นที่ทับซ้อนกับพื้นที่ที่มีการอนุญาตให้บุคคลอื่นใช้พื้นที่ไว้ก่อนแล้ว
หรือไม่ หรือเป็นกรณีที่ได้รับอนุญาตเดิมได้ให้ความยินยอมเป็นหนังสือแล้ว (ให้แนบหลักฐานประกอบ)

2.4 รายงานผลการตรวจสอบสภาพป่า พร้อมทั้งให้ความเห็นประกอบต่อจังหวัดหรือ
หัวหน้าสำนักงานป่าไม้สาขาจังหวัด ภายใน 30 วัน เพื่อพิจารณาและทำความเห็นเสนอกรมป่าไม้ต่อไป

3. หลักเกณฑ์ นโยบายและมติคณะรัฐมนตรีที่เกี่ยวข้อง

3.1 หลักเกณฑ์ตามระเบียบฯ กำหนดว่าพื้นที่ที่จะพิจารณาอนุญาตได้ จะต้องเป็น
พื้นที่ ดังนี้

- ไม่เป็นพื้นที่ป่าซึ่งใช้ในการศึกษาค้นคว้าทางวิชาการป่าไม้
- ไม่อยู่ในพื้นที่กำหนดชั้นคุณภาพลุ่มน้ำชั้นที่ 1 เอ
- ไม่มีปัญหาเกี่ยวกับราษฎรในพื้นที่และบริเวณใกล้เคียง และต้องได้รับความเห็นชอบจากสภาองค์การบริหารส่วนตำบลท้องที่หรือองค์การปกครองส่วนท้องถิ่นที่ป่านั้นตั้งอยู่

3.2 นโยบาย

- ให้หลีกเลี่ยงการใช้ประโยชน์ในพื้นที่สวนป่าของรัฐ
- ให้หลีกเลี่ยงการใช้ประโยชน์ในพื้นที่ที่ติดอยู่ในเขตพื้นที่ป่าเพื่อการอนุรักษ์ ตามมติคณะรัฐมนตรี เมื่อวันที่ 10 และ 17 มีนาคม 2535
- กรณีพื้นที่ที่ขออนุญาตติดอยู่ในเขตพื้นที่ป่าเพื่อเศรษฐกิจ ตามมติคณะรัฐมนตรี เมื่อวันที่ 10 และ 17 มีนาคม 2535 ให้ดำเนินการ ดังนี้

1. ให้ตรวจสอบว่าพื้นที่ที่ขออนุญาตเป็นพื้นที่ที่ได้ส่งมอบให้สำนักงานการปฏิรูปที่ดินเพื่อเกษตรกรรม รับไปดำเนินการปฏิรูปที่ดินหรือไม่ หากเป็นพื้นที่ส่งมอบ ให้ตรวจสอบด้วยว่าเป็นพื้นที่ที่ไม่สมควรที่จะนำไปปฏิรูปที่ดิน ซึ่งอยู่ในข่ายที่จะต้องกันคืนกรมป่าไม้อย่างไร หรือไม่ ให้แนบหลักฐานการกันคืนด้วย

2 กรณีเป็นพื้นที่ที่กรมป่าไม้มอบให้สำนักงานการปฏิรูปที่ดินเพื่อเกษตรกรรมนำไปปฏิรูปที่ดิน และมีได้กันกลับคืนกรมป่าไม้ หากมีผู้มาขออนุญาตเข้าทำประโยชน์ที่ที่ดินและที่ดินนั้นยังไม่พ้นสภาพการเป็นป่าสงวนแห่งชาติ ต้องได้รับหนังสือยืนยันจากสำนักงานการปฏิรูปที่ดินเพื่อเกษตรกรรม ว่าไม่ประสงค์จะนำพื้นที่ดังกล่าวไปดำเนินการปฏิรูปที่ดิน

- ผู้ขออนุญาตจะต้องเป็นต้นสังกัดของหัวหน้าส่วนราชการ หรือจะต้องมีหลักฐานการมอบอำนาจจากต้นสังกัดให้เป็นผู้ยื่นคำขอแทนด้วย

- การพิจารณาให้ความเห็นของจังหวัด ให้ผู้ว่าราชการจังหวัด หรือผู้รักษาราชการแทนผู้ว่าราชการจังหวัดเป็นผู้ลงนามเสนอความเห็นชอบเรื่องราวการขออนุญาตเข้าทำประโยชน์ในเขตพื้นที่ป่าไม้

- การพิจารณาเรื่องราวการขอใช้พื้นที่เพื่อก่อสร้างโรงเรียน ระดับประถมศึกษา ให้พิจารณาในเนื้อที่ไม่เกิน 25 ไร่ และระดับมัธยมศึกษา เนื้อที่ไม่เกิน 50 ไร่

- การพิจารณาเรื่องราวการขอใช้พื้นที่เพื่อก่อสร้างโครงการชลประทานขนาดเล็ก ให้จังหวัดเป็นผู้ยื่นเรื่องราวคำขอ

- การตรวจสอบและพิจารณาเรื่องราวคำขอใช้ประโยชน์ที่ดินป่าไม้ทุกลักษณะ เจ้าหน้าที่ผู้ออกไปตรวจสอบสภาพป่าในครั้งแรก ต้องใช้ดุลยพินิจโดยยึดหลักการอนุรักษ์ทรัพยากรป่าไม้ประกอบการพิจารณาด้วย โดยไม่จำเป็นว่าเมื่อผู้ยื่นคำขอมายื่นเนื้อที่เท่าใดแล้วต้องอนุญาตให้ในเนื้อที่เท่า่นั้น หากเห็นว่าพื้นที่ที่ขออนุญาตบริเวณใดมีไม้ที่มีขนาดความโตตั้งแต่ 50 -100 ซม. หรือมีลูกไม้ขนาด

เล็กขึ้นอยู่หนาแน่น ก็ไม่ควรพิจารณาอนุญาต หรือหากจะอนุญาตก็พิจารณากันพื้นที่บริเวณดังกล่าวออก โดยให้ระบุไว้ในแผนที่แสดงจุดที่ตั้งให้ชัดเจนด้วยว่า ส่วนใดที่กันออก เนื้อที่เท่าใด เหลือพื้นที่ที่เห็นควรอนุญาตได้เนื้อที่เท่าใด พร้อมทั้งชี้แจงเหตุผลและความจำเป็นประกอบด้วย

3.3 มติคณะรัฐมนตรี

- มติคณะรัฐมนตรี เมื่อวันที่ 26 มกราคม 2511 ข้อ 1 กำหนดว่า บริเวณป่าที่ คณะรัฐมนตรีมีมติให้รักษาไว้เป็นสมบัติของชาติ หากทบวงการเมืองใดประสงค์ที่จะเข้าใช้ประโยชน์โดยไม่ ตัดพื้นที่ที่ขอใช้ประโยชน์ออก ให้เป็นอำนาจของกระทรวงเกษตร(ปัจจุบันเป็นกระทรวงทรัพยากรธรรมชาติและ สิ่งแวดล้อม) พิจารณาอนุมัติได้โดยไม่ต้องเสนอคณะรัฐมนตรีพิจารณา

- มติคณะรัฐมนตรี เมื่อวันที่ 8 กรกฎาคม 2523 เห็นชอบตามที่กระทรวง เกษตรและสหกรณ์เสนอ กรณีมีส่วนราชการใดเข้าทำประโยชน์ในพื้นที่ป่าไม้ก่อนได้รับอนุญาต ซึ่งเป็นการ ปฏิบัติไม่ชอบด้วยกฎหมายเกี่ยวกับป่าไม้ ให้กรมป่าไม้พิจารณาดำเนินการตามกฎหมายโดยเด็ดขาด โดย การเข้าทำประโยชน์ในพื้นที่ของส่วนราชการต่างๆ ทุกกรณี จะต้องปฏิบัติตามกฎหมายเกี่ยวกับป่าไม้ โดย จะต้องได้รับอนุมัติให้ใช้พื้นที่จากกระทรวงเกษตรและสหกรณ์ (ปัจจุบันเป็นกระทรวงทรัพยากรธรรมชาติและ สิ่งแวดล้อม) เสียก่อนจึงจะเข้าไปดำเนินการได้

- มติคณะรัฐมนตรี เมื่อวันที่ 28 พฤษภาคม 2528 กำหนดหลักเกณฑ์และ วิธีการในการกำหนดชั้นคุณภาพลุ่มน้ำและข้อเสนอแนะมาตรการการใช้ที่ดินในเขตลุ่มน้ำ ปิง – วัง

- มติคณะรัฐมนตรี เมื่อวันที่ 21 ตุลาคม 2529 กำหนดหลักเกณฑ์และวิธีการ ในการกำหนดชั้นคุณภาพลุ่มน้ำและข้อเสนอแนะมาตรการการใช้ที่ดินในเขตลุ่มน้ำ ยม – น่าน

- มติคณะรัฐมนตรี เมื่อวันที่ 2 ธันวาคม 2529 ให้หลีกเลี่ยงการสร้าง ทางผ่านเขตพื้นที่ป่าสงวนแห่งชาติ เขตรักษาพันธุ์สัตว์ป่า และเขตอุทยานแห่งชาติ เว้นแต่กรณีจำเป็นอย่าง ยิงที่ไม่สามารถจะหลีกเลี่ยงได้ ให้ความกว้างของทาง รวมแล้วไม่เกิน 20 เมตร

- มติคณะรัฐมนตรี เมื่อวันที่ 12 กรกฎาคม 2531 กำหนดชั้นคุณภาพลุ่มน้ำ และข้อเสนอแนะมาตรการการใช้ที่ดินในเขตลุ่มน้ำมูลและชี

- มติคณะรัฐมนตรี เมื่อวันที่ 7 พฤศจิกายน 2532 กำหนดชั้นคุณภาพลุ่มน้ำ ภาคใต้ และข้อเสนอแนะมาตรการการใช้ที่ดินในเขตลุ่มน้ำ

- มติคณะรัฐมนตรี เมื่อวันที่ 23 กรกฎาคม 2534 ให้ระงับการใช้ประโยชน์ในพื้นที่ ป่าชายเลนโดยเด็ดขาด โครงการที่สามารถจะดำเนินการในเขตพื้นที่ป่าชายเลนได้ จะต้องเป็นไปตามมติ คณะรัฐมนตรี เมื่อวันที่ 22 สิงหาคม 2543 และวันที่ 17 ตุลาคม 2543

- มติคณะรัฐมนตรี เมื่อวันที่ 19 พฤศจิกายน 2534 กำหนดชั้นคุณภาพลุ่มน้ำ ภาคตะวันออก และข้อเสนอแนะมาตรการการใช้ที่ดินในเขตลุ่มน้ำ

- มติคณะรัฐมนตรี เมื่อวันที่ 10 และ 17 มีนาคม 2535 จำแนกเขตการใช้ประโยชน์ทรัพยากรและที่ดินป่าไม้ เป็น 3 ประเภท ได้แก่ พื้นที่ป่าเพื่อการอนุรักษ์ (โซน C) , พื้นที่ป่าเพื่อเศรษฐกิจ (โซน E) และพื้นที่ป่าที่เหมาะสมต่อการเกษตรกรรม (โซน A)

- มติคณะรัฐมนตรี เมื่อวันที่ 28 กันยายน 2536 อนุมัติผ่อนผันให้ส่วนราชการที่ดำเนินการตามโครงการพระราชดำริและโครงการเพื่อความมั่นคง เข้าทำประโยชน์ในพื้นที่ป่าที่ขออนุญาตได้เท่าที่จำเป็นไปพลางก่อน จนกว่าจะได้รับอนุญาตตามระเบียบและกฎหมายที่ว่าด้วยป่าไม้

- มติคณะรัฐมนตรี เมื่อวันที่ 13 กันยายน 2537 อนุมัติในหลักการให้รัฐมนตรีว่าการกระทรวงเกษตรและสหกรณ์ เป็นผู้อนุญาตให้ส่วนราชการ รัฐวิสาหกิจ หรือองค์การของรัฐ เข้าทำประโยชน์หรืออยู่อาศัยภายในเขตป่าสงวนแห่งชาติ ที่กำหนดให้เป็นพื้นที่ป่าเพื่อการอนุรักษ์เพิ่มเติม เพื่อดำเนินการตามโครงการที่มีความสำคัญของชาติอย่างหลีกเลี่ยงไม่ได้ หรือเป็นการดำเนินการตามโครงการพระราชดำริ และพื้นที่นั้นไม่ขัดกับหลักเกณฑ์ตามระเบียบ กฎหมาย และมติคณะรัฐมนตรีอื่นใดที่เกี่ยวข้องที่ได้กำหนดทางปฏิบัติไว้แล้ว โดยให้หน่วยงานเจ้าของโครงการจัดทำรายงานการวิเคราะห์ผลกระทบสิ่งแวดล้อมของโครงการตามโครงการประเภทต่างๆ ตามแนวทางปฏิบัติที่คณะกรรมการสิ่งแวดล้อมแห่งชาติได้กำหนดไว้ เพื่อประกอบการพิจารณาของรัฐมนตรีว่าการกระทรวงเกษตรและสหกรณ์ เป็นราย ๆ ไป (ปัจจุบันได้โอนมาเป็นของรัฐมนตรีว่าการกระทรวงทรัพยากรธรรมชาติและสิ่งแวดล้อม) ก่อนที่จะอนุมัติให้ใช้ประโยชน์ในพื้นที่ป่าเพื่อการอนุรักษ์เพิ่มเติม (ปรับปรุงโดยมติคณะรัฐมนตรี เมื่อวันที่ 9 พฤษภาคม 2538 และทบทวนโดยมติคณะรัฐมนตรี เมื่อวันที่ 20 กรกฎาคม 2538)

- มติคณะรัฐมนตรี เมื่อวันที่ 21 กุมภาพันธ์ 2538 กำหนดชั้นคุณภาพลุ่มน้ำภาคตะวันตก ภาคกลาง และลุ่มน้ำป่าสัก และการกำหนดชั้นคุณภาพลุ่มน้ำภาคเหนือและภาคตะวันออกเฉียงเหนือส่วนอื่น ๆ (ลุ่มน้ำชายแดน)

- มติคณะรัฐมนตรี เมื่อวันที่ 25 มิถุนายน 2539 ให้ส่วนราชการและหน่วยงานของรัฐ ถือปฏิบัติตามมติคณะรัฐมนตรี เมื่อวันที่ 12 ธันวาคม 2532 (ที่ให้หลีกเลี่ยงการใช้พื้นที่ลุ่มน้ำ ชั้นที่ 1) โดยเคร่งครัด และให้สำรวจ หากมีส่วนราชการหรือหน่วยงานหรือบุคคลใดเข้าใช้พื้นที่ลุ่มน้ำ ชั้นที่ 1 เอ โดยไม่ได้รับอนุญาตให้ดำเนินการตามกฎหมายอย่างจริงจัง

คู่มือ

การดำเนินการตามระเบียบฯ ซึ่งออกตามความในมาตรา 16 แห่งพระราชบัญญัติป่าสงวนแห่งชาติ พ.ศ. 2507 และที่แก้ไขเพิ่มเติม

การขออนุญาตตามระเบียบฯนี้ ผู้ขออนุญาตซึ่งเป็นส่วนราชการหรือองค์การของรัฐ ต้องยื่นคำขอตามแบบ ป.ส. 20 หากเป็นบุคคลธรรมดา (มีสัญชาติไทยและบรรลุนิติภาวะแล้ว) หรือนิติบุคคล (จดทะเบียนในประเทศไทยและมีผู้ถือหุ้นหรือผู้เป็นหุ้นส่วนของนิติบุคคล ต้องมีสัญชาติไทยเกินสองในสามของจำนวนผู้ถือหุ้นหรือผู้เป็นหุ้นส่วน และต้องถือหุ้นเกินกว่าครึ่งหนึ่งของจำนวนหุ้นทั้งหมด) ต้องยื่นคำขอตามแบบ ป.ส. 21 โดยมีวัตถุประสงค์ตามที่ได้กำหนดไว้ในระเบียบฯ ดังกล่าว

การดำเนินการตามระเบียบฯ จะต้องดำเนินการ ดังนี้

1. ผู้ขออนุญาต

1.1 จะต้องกรอกข้อมูลในแบบคำขออนุญาต (ป.ส.20 หรือ ป.ส. 21 แล้วแต่กรณี) ให้ครบถ้วนถูกต้อง สำหรับกรณีการขออนุญาตเพื่อสร้างวัดหรือสำนักสงฆ์ จะต้องให้ผู้อำนวยความสะดวกสำนักงานพระพุทธศาสนาแห่งชาติ เป็นผู้ลงนามในคำขออนุญาต เท่านั้น โดยจำนวนเนื้อที่ที่ขออนุญาต จะต้องขอใช้พื้นที่ในจำนวนเนื้อที่ที่จำเป็นต้องใช้ประโยชน์จริงเท่านั้น และจะต้องเป็นไปตามที่ระเบียบฯ กำหนดไว้

1.2 แนบเอกสารหลักฐานที่ใช้ประกอบคำขออนุญาต ได้แก่

- คำชี้แจง เกี่ยวกับเหตุผลและความจำเป็นที่ต้องขออนุญาต
- รายละเอียดโครงการ แบบแปลน หรือแผนผังโครงการ หรือกิจกรรมที่ขออนุญาตและอื่น ๆ
- แผนที่แสดงจุดที่ตั้งบริเวณที่ขออนุญาต (แผนที่สังเขปและแผนที่ระวาง)
- หนังสือมอบอำนาจ
- สำเนาทะเบียนบ้าน บัตรประจำตัว (ผู้มอบและผู้รับมอบอำนาจ)
- สำเนาหลักฐานการจดทะเบียนนิติบุคคล หรือหนังสือรับรองการจดทะเบียนนิติบุคคล
- ความเห็นชอบของสภาองค์การบริหารส่วนตำบลท้องที่หรือองค์การปกครองส่วนท้องถิ่น และบันทึกยินยอมแก้ไขปัญหาราษฎร หรือปัญหาใด ๆ ที่อาจเกิดขึ้นภายหลังจากที่ได้รับอนุญาตด้วยตนเอง
- กรณีส่วนราชการขอใช้พื้นที่มากกว่า 20 ไร่ ให้แนบรายงานเหตุผลและความจำเป็นในการขอใช้พื้นที่ ซึ่งได้รับความเห็นชอบจากเจ้าสังกัดระดับกระทรวง

- เงินมัดจำค่าธรรมเนียมหนังสืออนุญาตหรือหนังสือค้ำประกันของธนาคารที่เชื่อถือได้ ตามจำนวนเนื้อที่ที่ขออนุญาต ในอัตราเท่ากับอัตราค่าธรรมเนียมหนังสืออนุญาตตามกฎหมายว่าด้วยป่าสงวนแห่งชาติ

- รายงานลักษณะทางธรณีวิทยาแหล่งแร่ (กรณีขออนุญาตเพื่อการทำเหมืองแร่)
- ความเห็นชอบกับรายงานการวิเคราะห์ผลกระทบสิ่งแวดล้อมโครงการฯ จากสำนักงานนโยบายและแผนทรัพยากรธรรมชาติและสิ่งแวดล้อม (กรณีขออนุญาตเพื่อการทำเหมืองแร่หรือกิจกรรมอื่นที่อยู่ในข่ายต้องจัดทำรายงานฯ)

- หนังสือรับรองจากพนักงานอุตสาหกรรมแร่ประจำท้องถิ่น (กรณีขออนุญาตเกี่ยวกับกิจการอันเกี่ยวเนื่องกับการทำเหมืองแร่)

1.3 ยื่นเรื่องราวคำขออนุญาตพร้อมเอกสารที่เกี่ยวข้องที่สำนักงานทรัพยากรธรรมชาติและสิ่งแวดล้อมจังหวัดท้องถิ่น

1.4 ชำระเงินค่าธรรมเนียมแบบพิมพ์คำขอ (ฉบับละ 1 บาท)

1.5 นำเจ้าหน้าที่ตรวจสอบสภาพพื้นที่บริเวณที่ขออนุญาตตามกำหนดนัดหมาย

1.6 ดำเนินการตามที่เจ้าหน้าที่แจ้งให้ทราบหรือทางราชการกำหนดให้ปฏิบัติหรือละเว้นการปฏิบัติ

2. เจ้าหน้าที่ผู้ปฏิบัติ

2.1 ตรวจสอบคำขออนุญาตพร้อมเอกสารประกอบ หากไม่ครบถ้วนแจ้งให้ผู้ขออนุญาตทราบโดยทันที

2.2 รายงานผู้ว่าราชการจังหวัดและประสานงานกับสำนักงานป่าไม้สาขาจังหวัดเพื่อนัดหมายผู้ขออนุญาตทำการตรวจสอบพื้นที่

2.3 เจ้าหน้าที่ผู้ตรวจสอบ ต้องเป็นพนักงานเจ้าหน้าที่ตั้งแต่ระดับ 5 ขึ้นไป แต่ในกรณีการขออนุญาตเพื่อการทำเหมืองแร่ในพื้นที่ที่คณะรัฐมนตรีได้มีมติกำหนดชั้นคุณภาพลุ่มน้ำ ชั้นที่ 1 และชั้นที่ 2 หรือในพื้นที่ที่มีความลาดชันเกิน 35 องศา ต้องเป็นพนักงานเจ้าหน้าที่ตั้งแต่ระดับ 7 ขึ้นไปหรือเป็นเจ้าหน้าที่ที่ผ่านการฝึกอบรมหลักสูตรการตรวจสอบประทานบัตรเหมืองแร่ โดยต้องตรวจสอบสภาพพื้นที่ ให้ได้รายละเอียดข้อมูลตามที่กำหนดไว้ในแบบรายงานการตรวจสอบสภาพป่า (ป.ส. 22) หากพื้นที่ที่ขออนุญาตเป็นพื้นที่ทับซ้อนหรือคาบเกี่ยวกับพื้นที่ที่อยู่นอกเหนืออำนาจหน้าที่ความรับผิดชอบของกรมป่าไม้ ให้ประสานงานกับหน่วยงานที่เกี่ยวข้องร่วมตรวจสอบยืนยันและให้ความเห็นประกอบการพิจารณาด้วย รวมทั้งจัดทำเอกสารประกอบการรายงาน เช่น

- จัดทำหัวข้อรายงานการสำรวจพื้นที่ขอประทานบัตรทับที่ป่าไม้ (กรณีขออนุญาตทำเหมืองแร่) ดังนี้

หัวข้อรายงานการสำรวจพื้นที่ขอประทานบัตรทับที่ป่าไม้

ตอนที่ 1

ข้อความทั่วไป

1. เรื่องราวขอประทานบัตรทำเหมืองแร่

1.1 ชื่อผู้ขอ (เช่น นาย ก.) อยู่บ้านเลขที่เท่าใด ตำบล อำเภอใด ระบุให้ชัด กรณีบริษัทหรือนิติบุคคลให้ระบุไว้ให้ชัดเจนว่า ผู้ใดเป็นผู้จัดการ หรือเป็นผู้รับผิดชอบ โดยให้แนบหนังสือรับรองของกรมทะเบียนการค้า กระทรวงพาณิชย์ และหนังสือบริคณห์สนธิด้วย และในกรณีที่มีการมอบอำนาจให้ผู้มีอำนาจของบริษัทหรือนิติบุคคลเป็นผู้ลงลายมือชื่อในหนังสือมอบอำนาจให้ถูกต้องครบถ้วน

1.2 คำขอประทานบัตร ให้ระบุตามที่ฝ่ายทรัพยากรธรณีแจ้งมา (เช่น คำขอที่ 82/2539 เป็นต้น)

2. ที่ตั้งเรื่องราวขอประทานบัตร

2.1 ระบุชื่อป่าที่ขอประทานบัตรตั้งอยู่ ตามแผนที่จำแนกประเภทที่ดินในท้องที่จังหวัด ซึ่งคณะรัฐมนตรีเห็นชอบแล้ว ถ้าเป็นป่าที่มีหมายเลขด้วยก็ให้ระบุทั้งหมายเลขและชื่อป่า พร้อมกับมติคณะรัฐมนตรีนั้นไปพร้อมกัน (เช่น ระบุป่า ก. หรือป่าหมายเลข 3 ตามมติคณะรัฐมนตรี เมื่อวันที่ เดือน ปีใด หรือป่าสงวนแห่งชาติ ป่าใด ตามกฎกระทรวงฉบับที่เท่าใด เป็นต้น)

2.2 ระบุท้องที่ตำบล อำเภอ จังหวัด

2.3 พื้นที่ที่ขอประทานบัตรอยู่ในเขตแบ่งชั้นคุณภาพลุ่มน้ำชั้นใด ตามมติคณะรัฐมนตรี เมื่อวันที่ เดือน ปีใด ให้ระบุจุดที่ตั้งลงในแผนที่แสดงชั้นคุณภาพลุ่มน้ำและลงลายมือชื่อกำกับด้วย

2.4 พื้นที่ที่ขอประทานบัตรอยู่ในเขตจำแนกการใช้ประโยชน์ทรัพยากรและที่ดินป่าไม้ ตามมติคณะรัฐมนตรี เมื่อวันที่ 10 และ 17 มีนาคม 2535 ประเภทใด ให้ระบุจุดที่ตั้งลงในแผนที่แสดงเขตจำแนกฯ และลงลายมือชื่อกำกับด้วย

2.5 ให้จัดทำแผนที่มาตราส่วนที่เหมาะสมกำกับแสดงรายละเอียดบริเวณพื้นที่ขอประทานบัตรให้สอดคล้องกับจุดพิกัดที่ได้จากระบบ G.P.S. ในแผนที่มาตราส่วน 1 : 50,000 และลงลายมือชื่อกำกับด้วย

3. เนื้อที่และอาณาเขตของที่ขอประทานบัตร

3.1 ให้ระบุว่าที่ขอประทานบัตรมีจำนวนเนื้อที่เท่าใด (หากอยู่ในเขตป่าหลายประเภทให้แยกเนื้อที่ของประทานบัตรแต่ละป่าให้ชัดเจน)

3.2 ความกว้างยาวแต่ละด้านให้ระบุเป็น “เมตร” ว่าด้านทิศไหนยาวกี่เมตร จดอะไร

3.3 ให้แนบแผนที่คำขอประทานบัตร แผนที่แสดงจุดที่ตั้ง มาตราส่วน 1 : 50,000 ของกรมแผนที่ทหาร และรายละเอียดเกี่ยวกับปริมาณ มูลค่า และค่าภาคหลวงแร่ ตามที่ฝ่ายทรัพยากรธรณีส่งมาแนบกับรายงานด้วย

ตอนที่ 2

ข้อความเกี่ยวกับสภาพป่าและชนิดไม้

4. สภาพป่าในที่ขอประทานบัตรและที่ใกล้เคียง

4.1 สภาพป่าในที่ประทานบัตร ให้ระบุว่า

(ก) เป็นป่าชนิดใด เช่น เป็นป่าดงดิบหรือป่าเต็งรัง เป็นต้น

(ข) สภาพป่าสมบูรณ์เพียงใด เคยผ่านการแผ้วถางมาก่อนหรือไม่ หรือหมดสภาพป่าแล้ว

(ค) มีไม้และของป่าหวงห้ามชนิดใดอยู่บ้าง

(ง) พื้นที่ป่าในบริเวณที่ขอประทานบัตรนั้น เป็นพืดผืนเดียวติดต่อกัน หรือเป็นหมู่เป็นหย่อมอย่างไร

4.2 สถานที่อยู่ใกล้เคียงหรือติดต่อกับที่ขอประทานบัตร ให้บรรยายสภาพทั่วไปทำนองเดียวกับข้อ 4.1

4.3 ถ้าบริเวณที่ขอนั้นมีที่กรรมสิทธิ์อยู่เป็นบางส่วน ให้รายงานให้ชัดแจ้งว่า ที่กรรมสิทธิ์มีเนื้อที่กี่ไร่ เป็นที่ป่ากี่ไร่ มีแนวเขตติดต่อกันอย่างไร ระบุไว้ในแผนที่ด้วย และจะต้องแนบสำเนาหลักฐานการได้มาซึ่งที่ดินกรรมสิทธิ์และหนังสือยินยอมของเจ้าของที่ดินประกอบรายงานด้วย

4.4 ให้ถ่ายภาพสีแสดงบริเวณพื้นที่ที่ขออนุญาตให้เห็นสภาพป่าหรือพื้นที่ทั้งสี่ด้าน รวมทั้งการแสดงหลักเขตด้วย (ถ้ามี) โดยไม่จำกัดว่าจะมีภาพถ่ายเพียง 4 ด้าน เท่านั้น แต่รวมแล้วต้องไม่น้อยกว่า 9 ภาพ และให้ใช้ภาพถ่ายตัวจริงเพื่อประกอบการพิจารณา

5. ลักษณะภูมิประเทศในที่ขอประทานบัตรและที่ใกล้เคียง ให้แยกบรรยายเป็น 2 ข้อ คือ ในที่ขอประทานบัตรข้อหนึ่ง และบริเวณใกล้เคียงที่ขอประทานบัตรอีกข้อหนึ่ง โดยมีสาระสำคัญที่จะต้องระบุ คือ

5.1 ลักษณะพื้นที่บรรยายให้ชัดเจนว่า เป็นที่ราบที่เนินเขาหรือภูเขา ถ้าเป็นที่เนินเขาหรือภูเขา ให้ระบุว่า มีลักษณะเป็นภูเขาโดดเดี่ยว หรือเป็นเทือกเขาติดต่อกัน บริเวณที่ขอประทานบัตรซึ่งไม่ใช่ที่ราบ ให้ระบุว่ามีความลาดชันกี่องศา อยู่สูงจากระดับน้ำทะเลประมาณเท่าใด

5.2 มีลำคลองหรือสายน้ำไหลผ่านพื้นที่ขอประทานบัตรหรือไม่ ถ้ามีลำคลองหรือสายน้ำไหลผ่าน ลำคลองหรือสายน้ำนั้นมีน้ำไหลตลอดปีหรือแห้งในฤดูแล้ง

ตอนที่ 3

ข้อความเกี่ยวกับการบำรุงรักษาป่า

6. การคุ้มครองและสงวน

6.1 กรณีพื้นที่ที่ขออยู่ในเขตป่าสงวนแห่งชาติ ให้ระบุว่าจุดที่ตั้งพื้นที่ที่ขออยู่ในเขตป่าสงวนแห่งชาติ ป่าใด (ชื่อป่า) ตามกฎกระทรวงฉบับที่เท่าใด ให้ระบุจุดที่ตั้งลงในแผนที่ทำายกฎกระทรวง และลงลายมือชื่อกำกับด้วย

6.2 กรณีพื้นที่ที่ขออยู่ในเขตป่าที่คณะรัฐมนตรีมีมติให้รักษาไว้เป็นสมบัติของชาติ ให้ตรวจสอบกับแผนที่จำแนกประเภทที่ดิน ทำยมติคณะรัฐมนตรี ให้เป็นที่แน่ชัดว่า อยู่ในเขตป่าใด (ชื่อป่า) หมายเลขอะไร (กรณีที่มีหมายเลขกำกับชื่อป่าด้วย) ต้องระบุให้ครบ

6.3 กรณีพื้นที่ที่ขอไม่อยู่ในเขตป่าสงวนแห่งชาติหรือป่าที่คณะรัฐมนตรีมีมติให้รักษาไว้เป็นสมบัติของชาติ (ตามข้อ 6.1 และ 6.2) ก็ให้ระบุไว้ในรายงานให้ชัดแจ้งว่า “พื้นที่ที่ขอไม่อยู่ในเขตป่าสงวนแห่งชาติหรือป่าที่คณะรัฐมนตรีมีมติให้รักษาไว้เป็นสมบัติของชาติ”

6.4 ให้ระบุที่ขอประทานบัตรว่าอยู่ในเขตพื้นที่ดังนี้ หรือไม่

- เขตอุทยานแห่งชาติ
- เขตรักษาพันธุ์สัตว์ป่า
- เขตห้ามล่าสัตว์ป่า
- วนอุทยาน
- พื้นที่ป่าซึ่งใช้ในการศึกษาค้นคว้าทางวิชาการป่าไม้
- บริเวณที่มีทิวทัศน์สวยงามอันควรรักษาไว้
- บริเวณที่ควรรักษาไว้เป็นแหล่งที่อยู่อาศัยของสัตว์ป่า
- บริเวณที่มีประกาศสำนักนายกรัฐมนตรีหรือประกาศของทางราชการทหาร ห้ามมิให้บุคคลเข้าไปหรืออาศัยอยู่ หากอยู่ในบริเวณดังกล่าวได้รับอนุญาตจากผู้มีอำนาจตามประกาศ (ผอ.ปค.จังหวัด) แล้วหรือไม่ ให้แนบหลักฐานการอนุญาตประกอบรายงานด้วย

7. แผนการและโครงการ

7.1 ให้ระบุว่าพื้นที่ที่ขออยู่ในเขตป่าโครงการทำไม้ป่าใด หรือไม่ อย่างไร

7.2 ให้ระบุว่าพื้นที่ที่ขออยู่ในพื้นที่ปลูกสร้างสวนป่าของรัฐหรืออยู่ในโครงการปลูกสร้างสวนป่าระยะเวลา 5 ปี หรือไม่

ตอนที่ 4

ข้อความเกี่ยวกับการทำเหมืองแร่

8. ชนิดแร่และชนิดเหมืองแร่ ให้ระบุรายละเอียดไว้ในบันทึกรายงานการสำรวจ ดังนี้
 - 8.1 ชนิดแร่ (เช่น ระบุว่า เป็นแร่ดีบุก แร่ฟลูออไรท์ ฯลฯ)
 - 8.2 วิธีการทำเหมืองแร่ (เช่น ระบุว่า จะทำเหมืองโดยวิธีเหมืองแล่น เหมืองสูบ เหมืองเจาะงัน เหมืองหอบ เป็นต้น)
 - 8.3 รายงานว่าการทำเหมืองแร่ชนิดนั้น โดยวิธีที่ขอจะทำให้เกิดความเสียหายแก่ป่าไม้ บริเวณใกล้เคียงประการใดบ้าง
9. สภาพแห่งการทำเหมืองแร่ ให้ระบุว่า
 - 9.1 แร่ในพื้นที่ที่ขอนั้นเป็นทางแร่หรือลานแร่ ตามที่ทางฝ่ายทรัพยากรธรณีท้องถิ่นแจ้งมาหรือไม่
 - 9.2 มีปริมาณแร่เท่าใด มูลค่าแร่เท่าใด การทำเหมืองแร่ในบริเวณนั้นออกมาจะทำให้รัฐได้ค่าภาคหลวงแร่เท่าใด
 - 9.3 บริเวณใกล้เคียงมีหมู่เหมืองหรือมีเหมืองอื่นเปิดการทำเหมืองหรือได้รับประทานบัตรอยู่บ้างหรือไม่
 - 9.4 บริเวณใกล้เคียงพื้นที่ขอประทานบัตร มีหมู่บ้านสวน นา หรือบ้านเรือนของราษฎรอยู่หรือไม่
 - 9.5 ให้เจ้าหน้าที่ผู้สำรวจรายงานว่า เส้นทางที่ผู้ขอจะใช้ในการดำเนินกิจการที่มีอยู่เดิมแล้ว จำเป็นจะต้องผ่านทางหรือใช้ทางภายในเขตอุทยานแห่งชาติ เขตรักษาพันธุ์สัตว์ป่า วนอุทยาน เขตห้ามล่าสัตว์ป่า พื้นที่ปลูกสร้างสวนป่าของรัฐหรือไม่ หากจำเป็นต้องผ่านทางหรือใช้ทางภายในเขตพื้นที่ดังกล่าว ขอให้เจ้าหน้าที่ผู้สำรวจและผู้ขอรับอนุญาตประสานงานกับหัวหน้าหน่วยงานผู้รับผิดชอบดูแลพื้นที่ดังกล่าว เพื่อขอรับความเห็นชอบในการผ่านทางหรือใช้ทางเสียก่อน

ตอนที่ 5

รายงานเกี่ยวกับค่าขาดเช่าป่าไม้เสียหาย

10. การสำรวจ

ให้รายงานว่าข้าราชการผู้ใด ตำแหน่งอะไร เป็นผู้สำรวจและสำรวจโดยวิธีใด เมื่อวันที่ เดือน ปีใด (ในกรณีพื้นที่อยู่ในลุ่มน้ำชั้นที่ 1 ชั้นที่ 2 หรือมีความลาดชันเกิน 35 องศา ให้ระบุคุณสมบัติของเจ้าหน้าที่ผู้ตรวจสอบด้วย)

11. ผลการสำรวจ ต้องระบุให้ครบถ้วน ดังนี้

- 11.1 เป็นพื้นที่ป่าหรือที่กรรมสิทธิ์ คิดเป็นเนื้อที่อย่างละกี่ไร่
- 11.2 ให้ทำการสำรวจนับไม้หวงห้ามที่มีขนาดความโตตั้งแต่ 50 เซนติเมตร ขึ้นไป โดยวัดรอบลำต้นตรงที่สูง 130 เซนติเมตร จากระดับพื้นดิน โดยตลอดเนื้อที่ประทานบัตร (100%) มีจำนวนกี่ต้น ปริมาตรกิโลบาศก์เมตร คิดเป็นมูลค่าภาคหลวงเท่าใด (แนบบัญชีไม้ไปด้วย) โดยให้แยกจำนวนไม้หวงห้ามที่มีขนาดความโตตั้งแต่ 50 – 100 ซม. ไม้ยืนจำนวนกี่ต้น และที่มีขนาดความโตเกิน 100 ซม. มีจำนวนกี่ต้น (บัญชีไม้แยกตามประเภทป่าไปด้วย)
- 11.3 ในการตรวจสอบให้พิจารณาใช้ดุลยพินิจ โดยยึดหลักการอนุรักษ์ ทรัพยากรป่าไม้ ประกอบการพิจารณาด้วย โดยไม่จำเป็นว่าเมื่อผู้ขอยื่นคำขอมาในเนื้อที่เท่าใดแล้ว ต้องอนุญาตให้ในเนื้อที่เท่านั้น หากเห็นว่าพื้นที่ที่ขออนุญาตบริเวณใดมีไม้ที่มีขนาดความโตตั้งแต่ 50 -100 ซม. หรือมีลูกไม้ขนาดเล็กขึ้นอยู่หนาแน่น ก็ไม่ควรพิจารณาอนุญาต หรือหากจะอนุญาตก็พิจารณากันพื้นที่บริเวณดังกล่าวออก โดยให้ระบุไว้ในแผนที่คำขอประทานบัตร และแผนที่แสดงจุดที่ตั้งให้ชัดเจนด้วยว่า ส่วนใดที่กันออกเนื้อที่เท่าใด เหลือพื้นที่ที่เห็นควรอนุญาตได้เนื้อที่เท่าใด พร้อมทั้งชี้แจงเหตุผลและความจำเป็นประกอบรายงานด้วย
- 11.4 กรณีพื้นที่ขอประทานบัตรมีความลาดชันเกิน 35 องศา และเป็นต้นน้ำลำธารที่สำคัญ ให้ผู้ตรวจสอบพิจารณาว่าการทำเหมืองแร่ในบริเวณดังกล่าว จะทำให้เกิดความเสียหายแก่สภาพป่า และเป็นการทำลายต้นน้ำลำธารในลุ่มน้ำประเภทใด หรือไม่
- 11.5 พื้นที่ที่ขอมีปัญหาเกี่ยวกับราษฎรในพื้นที่ และบริเวณใกล้เคียงหรือไม่ ให้บันทึกไว้เป็นหลักฐานด้วย
- 11.6 พื้นที่ที่ขอได้รับความเห็นชอบจากสภาตำบลหรือองค์การบริหารส่วนตำบลท้องถิ่นหรือไม่ ให้แนบบัญชีประกอบรายงานด้วย

11.7 ให้แนบบันทึกการตรวจสอบพิจารณาของคณะกรรมการระดับจังหวัดที่ผู้ว่าราชการจังหวัดแต่งตั้งให้ทำการตรวจสอบตามนโยบายของกระทรวงมหาดไทยประกอบด้วย

11.8 กรณีการขอต่ออายุประทานบัตรและการขอต่ออายุหนังสืออนุญาตของทางฝ่ายป่าไม้ให้ตรวจสอบรายงานไปด้วยว่า พื้นที่ได้ผ่านการทำเหมืองไปแล้วจำนวนเท่าใด เหลือเนื้อที่เท่าใด และในช่วงการอนุญาตครั้งก่อน ผู้รับอนุญาตได้ปฏิบัติตามเงื่อนไขในการอนุญาตถูกต้องครบถ้วนหรือไม่

11.9 เป็นพื้นที่ทับซ้อนกับบริเวณที่ทางราชการป่าไม้เคยอนุญาตให้บุคคลอื่นทำประโยชน์อยู่ก่อนแล้วหรือไม่

ตอนที่ 6

ความเห็นของผู้สำรวจ

12. ความเห็นของผู้สำรวจ ให้ระบุว่าผู้สำรวจเห็นควรอนุญาตหรือไม่อนุญาต เพราะเหตุผลใด โดยให้ผู้สำรวจลงนามไว้เป็นหลักฐานพร้อมตำแหน่ง สังกัด หากมีการร่วมตรวจสอบมากกว่า 1 คน จะต้องลงนามไว้เป็นหลักฐานทุกคน
13. ความเห็นของทรัพยากรธรรมชาติและสิ่งแวดล้อมจังหวัดท้องที่ ให้ระบุความเห็นของทรัพยากรธรรมชาติและสิ่งแวดล้อมจังหวัดท้องที่ว่าเห็นควรอนุญาตหรือไม่

- ลงตำแหน่งแสดงบริเวณพื้นที่ที่ขออนุญาตในแผนที่ทำายกฎกระทรวง แผนที่ 1:50,000 แผนที่จำแนกเขตการใช้ประโยชน์ทรัพยากรและที่ดินป่าไม้ในพื้นที่ป่าสงวนแห่งชาติ ตามมติคณะรัฐมนตรี เมื่อวันที่ 10 และ 17 มีนาคม 2535 แผนที่จำแนกเขตการใช้ประโยชน์ที่ดินในพื้นที่ป่าชายเลนแผนที่กำหนดชั้นคุณภาพลุ่มน้ำ

- จัดทำแผนที่มาตราส่วนที่เหมาะสม แสดงบริเวณที่ขออนุญาต พร้อมลงค่าพิกัดทางภูมิศาสตร์ที่ได้จากเครื่อง G.P.S.

- ให้มีการถ่ายภาพสีแสดงบริเวณพื้นที่ทำการตรวจสอบสภาพป่า โดยถ่ายภาพตรงกลางแปลงที่ขออนุญาต และกระจายออกทั้ง 8 ทิศ รวมแล้วไม่น้อยกว่า 9 ภาพ.

- ความเห็น ของเจ้าหน้าที่ผู้ตรวจสอบสภาพป่าว่า ควรอนุญาต หรือไม่ควรอนุญาต เนื่องจากเหตุผลใด

- เป็นพื้นที่ทับซ้อนกับพื้นที่ที่มีการอนุญาตให้บุคคลอื่นใช้พื้นที่ไว้ก่อนแล้วหรือไม่ หรือเป็นกรณีที่ได้รับอนุญาตเดิมได้ให้ความยินยอมเป็นหนังสือแล้ว (ให้แนบหลักฐานประกอบ)

- การขออนุญาตในกรณีที่หนังสืออนุญาตฉบับเดิมสิ้นอายุ การเปลี่ยนตัวผู้รับอนุญาต ให้ตรวจสอบและแจ้งให้ทราบเป็นการเพิ่มเติมด้วยว่า ผู้รับอนุญาตได้ดำเนินการตามวัตถุประสงค์ที่ได้รับอนุญาตไปแล้วเป็นเนื้อที่เท่าใด ได้ดำเนินการตามเงื่อนไขที่แนบท้ายหนังสืออนุญาตครบถ้วนถูกต้องหรือไม่ อย่างไร โดยเฉพาะกรณีการทำเหมืองแร่ ได้ปฏิบัติตามเงื่อนไขเกี่ยวกับการปลูกป่าชดเชย และการถมหรือกลบหลุม หรือขุมที่เกิดจากการทำเหมืองแร่ แล้วหรือไม่ อย่างไร

2.4 รายงานผลการตรวจสอบภาพป่า พร้อมทั้งให้ความเห็นประกอบต่อจังหวัดหรือหัวหน้าสำนักงานป่าไม้สาขาจังหวัด ภายใน 30 วัน เพื่อพิจารณาและทำความเห็นเสนอกรมป่าไม้ต่อไป

3. หลักเกณฑ์ นโยบายและมติคณะรัฐมนตรีที่เกี่ยวข้อง

3.1 หลักเกณฑ์ตามระเบียบฯ กำหนดว่าพื้นที่ที่จะพิจารณาอนุญาตได้ จะต้องเป็นพื้นที่ ดังนี้

- ไม่เป็นพื้นที่ป่าซึ่งใช้ในการศึกษาค้นคว้าทางวิชาการป่าไม้
- ไม่ขัดกับมาตรการการใช้ที่ดินในพื้นที่ลุ่มน้ำ มาตรการการใช้ประโยชน์ในพื้นที่ป่าชายเลน และมาตรการการใช้ประโยชน์ทรัพยากรและที่ดินป่าไม้ในพื้นที่ป่าสงวนแห่งชาติ ตามที่คณะรัฐมนตรีได้มีมติไว้แล้ว หรือผู้ขออนุญาตจะต้องปฏิบัติตามมาตรการที่คณะรัฐมนตรีได้กำหนดไว้
- ไม่เป็นบริเวณที่มีทิวทัศน์สวยงามอันควรรักษาไว้
- ไม่เป็นบริเวณที่ควรรักษาไว้เป็นแหล่งที่อยู่อาศัยของสัตว์ป่า
- ไม่มีปัญหาเกี่ยวกับราษฎรในพื้นที่และบริเวณใกล้เคียง และต้องได้รับความเห็นชอบจากสภาองค์การบริหารส่วนตำบลท้องที่หรือองค์การบริหารส่วนท้องถิ่นที่ป่านั้นตั้งอยู่
- ต้องมีไม้ขนาดความโตวัดโดยรอบลำต้นตรงที่สูง 130 เซนติเมตร ตั้งแต่ 50 – 100 เซนติเมตร ขึ้นกระจายอยู่ทั่วพื้นที่ไม่เกินไร่ละ 8 ต้น หรือมีไม้ขนาดความโตเกิน 100 เซนติเมตรขึ้นไป ขึ้นกระจายอยู่ทั่วพื้นที่ไม่เกินไร่ละ 2 ต้น
- ต้องมีลักษณะ ขนาด อาณาเขต และเนื้อที่ เหมาะสมกับกิจการตามวัตถุประสงค์ที่ขอและแผนการใช้พื้นที่ตามโครงการประกอบคำขอ
- การอนุญาตเพื่อการทำเหมืองแร่ ให้พิจารณาแต่ละคำขอไม่เกิน 300 ไร่ และมีกำหนดระยะเวลาคราวละไม่เกิน 10 ปี
- การอนุญาตเพื่อการสร้างทางขนแร่ ให้มีความกว้างของทางไม่เกิน 6 เมตร และต้องสร้างทางกับบำรุงรักษาทางตามมาตรการที่กรมป่าไม้กำหนด โดยมีกำหนดระยะเวลาคราวละไม่เกิน 10 ปี

- การอนุญาตเพื่อกิจการอันเกี่ยวเนื่องกับการทำเหมืองแร่ ให้อนุญาตมีกำหนดระยะเวลาคราวละไม่เกิน 10 ปี
- การอนุญาตเพื่อทำการ ขุด เก็บ ซึ่งกรวด ททราย ลูกกรัง หรือดิน ที่มีใช้การทำเหมืองแร่ ตามกฎหมายว่าด้วยแร่ พื้นที่ที่จะพิจารณาอนุญาตได้ต้องอยู่ห่างจากทางหลวงไม่น้อยกว่า 500 เมตร จากจุดกึ่งกลางของทางในระยะที่ใกล้ที่สุดโดยวัดในแนวระดับ รวมทั้งต้องไม่เป็นบริเวณพระราชฐาน วัด หรือสถานที่ที่ใช้เพื่อการประกอบศาสนกิจ โบราณสถาน ตามกฎหมายว่าด้วยโบราณสถาน โบราณวัตถุ ศิลปวัตถุ และพิพิธภัณฑสถานแห่งชาติ โดยให้พิจารณาอนุญาตในจำนวนพื้นที่แต่ละคำขอไม่เกิน 10 ไร่ และมีกำหนดระยะเวลาคราวละ 5 ปี ซึ่งผู้รับอนุญาตจะต้องยื่นคำขออนุญาตเก็บหาของป่า ตามความในมาตรา 15 แห่งพระราชบัญญัติป่าสงวนแห่งชาติ พ.ศ. 2507 ด้วย
- การอนุญาตเพื่อการอยู่อาศัยหรือประกอบอาชีพเกษตรกรรมและเลี้ยงสัตว์ ในจำนวนพื้นที่เกิน 20 ไร่ ให้พิจารณาโครงการที่เสนอพร้อมคำขอ ซึ่งต้องแสดงรายละเอียดเกี่ยวกับ วัตถุประสงค์ ระยะเวลาเริ่มงาน เป้าหมายของโครงการ ค่าใช้จ่ายเกี่ยวกับการลงทุน รวมทั้งการใช้แรงงาน เกษตรในท้องถิ่นนั้นๆ และท้องที่ใกล้เคียงไม่ต่ำกว่าร้อยละ 60 ของแรงงานเกษตรที่ใช้ทั้งหมด โดยจัดให้ราษฎรที่อยู่ในพื้นที่นั้นได้รับจ้างใช้แรงงานเกษตรเป็นอันดับแรกด้วย โดยมีกำหนดระยะเวลาคราวละไม่น้อยกว่า 5 ปี แต่ไม่เกิน 30 ปี
- การอนุญาตเพื่อทำการเกษตรกรรม ให้กำหนดเงื่อนไขเพิ่มเติม ให้ผู้รับอนุญาต ต้องทำการปลูกไม้ดีมีค่า(ไม้เศรษฐกิจ) ในท้องถิ่นตามที่กรมป่าไม้กำหนด ดังนี้
 1. ในจำนวนเนื้อที่ ตั้งแต่ 16 – 50 ไร่ ไม่น้อยกว่าร้อยละ 10 ของพื้นที่ที่ได้รับอนุญาต
 2. ในจำนวนเนื้อที่ 51 – 100 ไร่ ไม่น้อยกว่าร้อยละ 20 ของพื้นที่ที่ได้รับอนุญาต
 3. ในจำนวนเนื้อที่มากกว่า 100 ไร่ขึ้นไป ไม่น้อยกว่าร้อยละ 40 ของพื้นที่ที่ได้รับอนุญาต
- การอนุญาตเพื่อจัดสวนรุกขชาติ หรือวนอุทยาน หรือเพื่อการเพาะเลี้ยงหรือขยายพันธุ์สัตว์ป่า จะพิจารณาแต่ละคำขอไม่เกิน 1,000 ไร่ โดยมีกำหนดระยะเวลาคราวละไม่น้อยกว่า 5 ปี แต่ไม่เกิน 30 ปี
- การอนุญาตเพื่อสร้างวัดหรือสำนักสงฆ์ จะพิจารณาแต่ละคำขอไม่น้อยกว่า 6 ไร่ แต่ไม่เกิน 15 ไร่ โดยมีกำหนดระยะเวลาคราวละไม่น้อยกว่า 5 ปี แต่ไม่เกิน 30 ปี และต้องแนบมติ คณะกรรมการป้องกันและแก้ไขปัญหาพระสงฆ์ในพื้นที่ป่าไม้ระดับจังหวัด ประกอบการพิจารณาด้วย

- การอนุญาตกรณีอื่นๆ ที่จำเป็นต้องใช้หลักวิชาสาขาหนึ่งสาขาใดโดยเฉพาะ ต้องได้รับความเห็นชอบจากส่วนราชการที่เกี่ยวข้องด้วย โดยมีกำหนดระยะเวลาคราวละไม่น้อยกว่า 5 ปี แต่ไม่เกิน 30 ปี

- กรณีโครงการที่มีวัตถุประสงค์อันก่อให้เกิดประโยชน์ต่อประเทศชาติและประชาชนโดยส่วนรวมในด้านเศรษฐกิจ สังคม ความมั่นคง และการพัฒนาประเทศอย่างแท้จริง ซึ่งมีความจำเป็นและไม่อาจหลีกเลี่ยงไปใช้พื้นที่อื่นได้ และพื้นที่นั้นไม่อยู่ในหลักเกณฑ์ที่จะอนุญาตได้ ให้พิจารณาอนุญาตเฉพาะกรณีที่มีรัฐบาลมีนโยบายอนุมัติหรืออนุญาต โดยยกเว้นมติคณะรัฐมนตรีที่กำหนดข้อห้ามไว้เดิม

3.2 นโยบาย

- ให้หลีกเลี่ยงการใช้ประโยชน์ในพื้นที่สวนป่าของรัฐ

- ให้หลีกเลี่ยงการใช้ประโยชน์ในพื้นที่ที่ติดอยู่ในเขตพื้นที่ป่าเพื่อการอนุรักษ์ ตามมติคณะรัฐมนตรี เมื่อวันที่ 10 และ 17 มีนาคม 2535

- กรณีพื้นที่ที่ขออนุญาตติดอยู่ในเขตพื้นที่ป่าเพื่อเศรษฐกิจ ตามมติคณะรัฐมนตรี เมื่อวันที่ 10 และ 17 มีนาคม 2535 ให้ดำเนินการ ดังนี้

1. ให้ตรวจสอบว่าพื้นที่ที่ขออนุญาตเป็นพื้นที่ที่ได้ส่งมอบให้สำนักงานการปฏิรูปที่ดินเพื่อเกษตรกรรม รับไปดำเนินการปฏิรูปที่ดินหรือไม่ หากเป็นพื้นที่ส่งมอบ ให้ตรวจสอบด้วยว่าเป็นพื้นที่ที่ไม่สมควรที่จะนำไปปฏิรูปที่ดิน ซึ่งอยู่ในข่ายที่จะต้องกันคืนกรมป่าไม้อย่างไร หรือไม่ ให้แนบหลักฐานการกันคืนด้วย

2 กรณีเป็นพื้นที่ที่กรมป่าไม้มอบให้สำนักงานการปฏิรูปที่ดินเพื่อเกษตรกรรมนำไปปฏิรูปที่ดิน และมีได้กันกลับคืนกรมป่าไม้ หากมีผู้มาขออนุญาตเข้าทำประโยชน์ในที่ดินและที่ดินนั้นยังไม่พ้นสภาพการเป็นป่าสงวนแห่งชาติ ต้องได้รับหนังสือยืนยันจากสำนักงานการปฏิรูปที่ดินเพื่อเกษตรกรรมว่าไม่ขัดข้องที่จะให้มีการอนุญาตให้ใช้พื้นที่ดังกล่าวได้

- ผู้ขออนุญาตจะต้องเป็นต้นสังกัดของหัวหน้าส่วนราชการ หรือจะต้องมีหลักฐานการมอบอำนาจจากต้นสังกัดให้เป็นผู้ยื่นคำขอแทนด้วย

- การพิจารณาให้ความเห็นของจังหวัด ให้ผู้ว่าราชการจังหวัด หรือผู้รักษาราชการแทนผู้ว่าราชการจังหวัดเป็นผู้ลงนามเสนอความเห็นชอบเรื่องราวการขออนุญาตเข้าทำประโยชน์ในเขตพื้นที่ป่าไม้

- การขออนุญาตเพื่อทำการระเบิด, ย่อย, ชุด เก็บซึ่งหิน กรวด ทราบ ลูกรังหรือดิน และการขอประทานบัตรเหมืองแร่ ให้แนบบันทึกการตรวจสอบของคณะกรรมการระดับจังหวัดที่ผู้ว่าราชการจังหวัดแต่งตั้งให้ทำการตรวจสอบตามนโยบายของกระทรวงมหาดไทยประกอบการพิจารณา

- การขออนุญาตเพื่อการทำเหมืองแร่และกิจการอันเกี่ยวข้องกับการทำเหมืองแร่ ต้องแนบบันทึกยินยอมปฏิบัติตามเงื่อนไขเพิ่มเติมประกอบการพิจารณา ดังนี้

“1) ต้องทำการปลูกป่าชดเชยและบำรุงรักษาป่าที่ปลูกเพิ่มขึ้นจากที่กำหนดไว้ในเงื่อนไข เป็นจำนวนพื้นที่สามเท่าของพื้นที่ที่ได้รับอนุญาต

2) ต้องวางเงินมัดจำหรือส่งมอบหนังสือค้ำประกันของธนาคารที่เชื่อถือได้ ก่อนรับมอบหนังสืออนุญาต เพื่อเป็นหลักประกันในการแก้ไขผลกระทบสิ่งแวดล้อมที่เกิดขึ้นจากการประกอบกิจการดังกล่าวในอัตราค่าชดเชย 200,000 บาท (สองแสนบาทถ้วน) หากผู้รับอนุญาตไม่สามารถแก้ไขผลกระทบสิ่งแวดล้อมได้ ผู้รับอนุญาตยินยอมให้กรมป่าไม้ปรับหรือเรียกกรงจากธนาคารผู้ออกหนังสือค้ำประกันภายในวงเงินดังกล่าวทั้งหมดหรือบางส่วน แล้วแต่กรมป่าไม้เห็นสมควร”

- การตรวจสอบและพิจารณาเรื่องราวคำขอประทานบัตรทำเหมืองแร่และการใช้ประโยชน์ที่ดินป่าไม้ทุกลักษณะ เจ้าหน้าที่ผู้ออกไปตรวจสอบสภาพป่าในครั้งแรก ต้องใช้ดุลยพินิจโดยยึดหลักการอนุรักษ์ทรัพยากรป่าไม้ประกอบการพิจารณาด้วย โดยไม่จำเป็นว่าเมื่อผู้ขอยื่นคำขอมายังในเนื้อที่เท่าใดแล้วต้องอนุญาตให้ในเนื้อที่เท่า่นั้น หากเห็นว่าพื้นที่ที่ขออนุญาตบริเวณใดมีไม้ที่มีขนาดความโตตั้งแต่ 50 - 100 ซม. หรือมีลูกไม้ขนาดเล็กขึ้นอยู่หนาแน่น ก็ไม่ควรพิจารณาอนุญาต หรือหากจะอนุญาตก็พิจารณากันพื้นที่บริเวณดังกล่าวออก โดยให้ระบุไว้ในแผนที่คำขอประทานบัตร และแผนที่แสดงจุดที่ตั้งให้ชัดเจนด้วยว่า ส่วนใดที่กันออก เนื้อที่เท่าใด เหลือพื้นที่ที่เห็นควรอนุญาตได้เนื้อที่เท่าใด พร้อมทั้งชี้แจงเหตุผลและความจำเป็นประกอบด้วย

3.3 มติคณะรัฐมนตรี

- มติคณะรัฐมนตรี เมื่อวันที่ 26 มกราคม 2511 ข้อ 1 กำหนดว่า บริเวณป่าที่คณะรัฐมนตรีมีมติให้รักษาไว้เป็นสมบัติของชาติ หากทบวงกรมเมืองใดประสงค์ที่จะเข้าใช้ประโยชน์โดยไม่ตัดพื้นที่ที่ขอใช้ประโยชน์ออก ให้เป็นอำนาจของกระทรวงเกษตร(ปัจจุบันเป็นกระทรวงทรัพยากรธรรมชาติและสิ่งแวดล้อม) พิจารณาอนุมัติได้โดยไม่ต้องเสนอคณะรัฐมนตรีพิจารณา

- มติคณะรัฐมนตรี เมื่อวันที่ 22 เมษายน 2512 กำหนดว่า การอนุญาตให้บุคคลหรือนิติบุคคลเข้าใช้ประโยชน์ในเขตป่าที่คณะรัฐมนตรีมีมติให้รักษาไว้เป็นสมบัติของชาติ โดยไม่ตัดพื้นที่ที่ขอใช้ประโยชน์ออกจากเขตป่าที่ได้จำแนกไว้แล้ว ให้เป็นอำนาจของกระทรวงเกษตร(ปัจจุบันเป็นกระทรวงทรัพยากรธรรมชาติและสิ่งแวดล้อม) พิจารณาอนุมัติได้โดยไม่ต้องเสนอคณะรัฐมนตรีพิจารณา

- มติคณะรัฐมนตรี เมื่อวันที่ 8 กรกฎาคม 2523 เห็นชอบตามที่กระทรวงเกษตรและสหกรณ์เสนอ กรณีมีส่วนราชการใดเข้าทำประโยชน์ในพื้นที่ป่าไม้ก่อนได้รับอนุญาต ซึ่งเป็นการปฏิบัติไม่ชอบด้วยกฎหมายเกี่ยวกับป่าไม้ ให้กรมป่าไม้พิจารณาดำเนินการตามกฎหมายโดยเด็ดขาด โดยการเข้าทำประโยชน์ในพื้นที่ของส่วนราชการต่างๆ ทุกกรณี จะต้องปฏิบัติตามกฎหมายเกี่ยวกับป่าไม้ โดย

จะต้องได้รับอนุมัติให้ใช้พื้นที่จากกระทรวงเกษตรและสหกรณ์(ปัจจุบันเป็นกระทรวงทรัพยากรธรรมชาติและสิ่งแวดล้อม)เสียก่อนจึงจะเข้าไปดำเนินการได้

- มติคณะรัฐมนตรี เมื่อวันที่ 28 พฤษภาคม 2528 กำหนดหลักเกณฑ์และวิธีการในการกำหนดชั้นคุณภาพลุ่มน้ำและข้อเสนอแนะมาตรการการใช้ที่ดินในเขตลุ่มน้ำ ปิง – วัง

- มติคณะรัฐมนตรี เมื่อวันที่ 21 ตุลาคม 2529 กำหนดหลักเกณฑ์และวิธีการในการกำหนดชั้นคุณภาพลุ่มน้ำและข้อเสนอแนะมาตรการการใช้ที่ดินในเขตลุ่มน้ำ ยม – น่าน

- มติคณะรัฐมนตรี เมื่อวันที่ 12 กรกฎาคม 2531 กำหนดชั้นคุณภาพลุ่มน้ำและข้อเสนอแนะมาตรการการใช้ที่ดินในเขตลุ่มน้ำมูลและชี

- มติคณะรัฐมนตรี เมื่อวันที่ 7 พฤศจิกายน 2532 กำหนดชั้นคุณภาพลุ่มน้ำภาคใต้ และข้อเสนอแนะมาตรการการใช้ที่ดินในเขตลุ่มน้ำ

- มติคณะรัฐมนตรี เมื่อวันที่ 15 พฤษภาคม 2533 การอนุญาตให้เข้าทำประโยชน์ในพื้นที่ป่าไม้ เพื่อการทำเหมืองแร่ เพื่อการระเบิดและย่อยหิน เพื่อขุดดินลูกรัง รวมทั้งกิจการอื่นที่เกี่ยวข้องและเพื่อวัตถุประสงค์อื่นๆ จะพิจารณาเฉพาะคำขออนุญาตที่อยู่ **นอกเขตพื้นที่อนุรักษ์ นอกเขตพื้นที่ต้นน้ำชั้นที่ 1 และนอก** เขตพื้นที่หวงห้ามอื่นๆ เท่านั้น

- มติคณะรัฐมนตรี เมื่อวันที่ 23 กรกฎาคม 2534 ให้ระงับการใช้ประโยชน์ในพื้นที่ป่าชายเลนโดยเด็ดขาด โครงการที่สามารถจะดำเนินการในเขตพื้นที่ป่าชายเลนได้ จะต้องเป็นไปตามมติคณะรัฐมนตรี เมื่อวันที่ 22 สิงหาคม 2543 และวันที่ 17 ตุลาคม 2543

- มติคณะรัฐมนตรี เมื่อวันที่ 19 พฤศจิกายน 2534 กำหนดชั้นคุณภาพลุ่มน้ำภาคตะวันออก และข้อเสนอแนะมาตรการการใช้ที่ดินในเขตลุ่มน้ำ

- มติคณะรัฐมนตรี เมื่อวันที่ 10 และ 17 มีนาคม 2535 จำแนกเขตการใช้ประโยชน์ทรัพยากรและที่ดินป่าไม้ เป็น 3 ประเภท ได้แก่ พื้นที่ป่าเพื่อการอนุรักษ์ (โซน C) , พื้นที่ป่าเพื่อเศรษฐกิจ (โซน E) และพื้นที่ป่าที่เหมาะสมต่อการเกษตรกรรม (โซน A)

- มติคณะรัฐมนตรี เมื่อวันที่ 28 กันยายน 2536 อนุมัติผ่อนผันให้ส่วนราชการที่ดำเนินการตามโครงการพระราชดำริและโครงการเพื่อความมั่นคง เข้าทำประโยชน์ในพื้นที่ป่าที่ขออนุญาตได้เท่าที่จำเป็นไปพลางก่อน จนกว่าจะได้รับอนุญาตตามระเบียบและกฎหมายที่ว่าด้วยป่าไม้

- มติคณะรัฐมนตรี เมื่อวันที่ 13 กันยายน 2537 อนุมัติในหลักการให้รัฐมนตรีว่าการกระทรวงเกษตรและสหกรณ์ เป็นผู้อนุญาตให้ส่วนราชการ รัฐวิสาหกิจ หรือองค์การของรัฐ เข้าทำประโยชน์หรืออยู่อาศัยภายในเขตป่าสงวนแห่งชาติ ที่กำหนดให้เป็นพื้นที่ป่าเพื่อการอนุรักษ์เพิ่มเติมเพื่อดำเนินการตามโครงการที่มีความสำคัญของชาติอย่างหลีกเลี่ยงไม่ได้ หรือเป็นการดำเนินการตามโครงการพระราชดำริ และพื้นที่นั้นไม่ขัดกับหลักเกณฑ์ตามระเบียบ กฎหมาย และมติคณะรัฐมนตรีอื่นใดที่เกี่ยวข้องที่ได้กำหนดทางปฏิบัติไว้แล้ว โดยให้หน่วยงานเจ้าของโครงการจัดทำรายงานการวิเคราะห์

ผลกระทบสิ่งแวดล้อมของโครงการตามโครงการประเภทต่างๆ ตามแนวทางปฏิบัติที่คณะกรรมการสิ่งแวดล้อมแห่งชาติได้กำหนดไว้ เพื่อประกอบการพิจารณาของรัฐมนตรีว่าการกระทรวงเกษตรและสหกรณ์ เป็นราย ๆ ไป (ปัจจุบันได้โอนมาเป็นของรัฐมนตรีว่าการกระทรวงทรัพยากรธรรมชาติและสิ่งแวดล้อม) ก่อนที่จะอนุมัติให้ใช้ประโยชน์ในพื้นที่ป่าเพื่อการอนุรักษ์เพิ่มเติม (ปรับปรุงโดยมติคณะรัฐมนตรี เมื่อวันที่ 9 พฤษภาคม 2538 และทบทวนโดยมติคณะรัฐมนตรี เมื่อวันที่ 20 กรกฎาคม 2538)

- มติคณะรัฐมนตรี เมื่อวันที่ 21 กุมภาพันธ์ 2538 กำหนดชั้นคุณภาพลุ่มน้ำภาคตะวันตก ภาคกลาง และลุ่มน้ำป่าสัก และการกำหนดชั้นคุณภาพลุ่มน้ำภาคเหนือและภาคตะวันออกเฉียงเหนือส่วนอื่น ๆ (ลุ่มน้ำชายแดน)

- มติคณะรัฐมนตรี เมื่อวันที่ 25 มิถุนายน 2539 ให้ส่วนราชการและหน่วยงานของรัฐ ถือปฏิบัติตามมติคณะรัฐมนตรี เมื่อวันที่ 12 ธันวาคม 2532 (ที่ให้หลักเล็งการในพื้นที่ลุ่มน้ำ ชั้นที่ 1) โดยเคร่งครัด และให้สำรวจ หากมีส่วนราชการหรือหน่วยงานหรือบุคคลใดเข้าใช้พื้นที่ลุ่มน้ำ ชั้นที่ 1 เอ โดยไม่ได้รับอนุญาตให้ดำเนินการตามกฎหมายอย่างจริงจัง

- มติคณะรัฐมนตรี เมื่อวันที่ 6 กุมภาพันธ์ 2544 เห็นชอบในหลักการการกำหนดมาตรการและแนวทางแก้ไขปัญหาการขออนุญาตเข้าทำประโยชน์ในเขตพื้นที่ป่าอนุรักษ์(เฉพาะพื้นที่ลุ่มน้ำชั้นที่ 1เอ) ตามที่คณะกรรมการนโยบายป่าไม้แห่งชาติเสนอ

- มติคณะรัฐมนตรี เมื่อวันที่ 29 สิงหาคม 2538 อนุมัติให้แต่งตั้งคณะกรรมการป้องกันและแก้ไขปัญหาพระสงฆ์ในพื้นที่ป่าไม้ขึ้น เพื่อกำหนดนโยบายและมาตรการในการป้องกันและแก้ไขปัญหาอุปสรรค รวมทั้งเรื่องการปฏิบัติงานของหน่วยราชการที่เกี่ยวข้อง

คู่มือ

การดำเนินการตามระเบียบฯ ซึ่งออกตามความในมาตรา 17 แห่งพระราชบัญญัติป่าสงวนแห่งชาติ พ.ศ. 2507 และที่แก้ไขเพิ่มเติม

การขออนุญาตตามระเบียบฯนี้ เป็นการขออนุญาตเพื่อการศึกษาหรือวิจัยทางวิชาการใน ทุกสาขาวิชา โดยผู้ขออนุญาตซึ่งเป็นส่วนราชการหรือองค์การของรัฐ หากเป็นบุคคลธรรมดา (มีสัญชาติไทย และบรรลุนิติภาวะแล้ว) หรือนิติบุคคล (จดทะเบียนในประเทศไทยและมีผู้ถือหุ้นหรือผู้เป็นหุ้นส่วนของนิติ บุคคล ต้องมีสัญชาติไทยเกินสองในสามของจำนวนผู้ถือหุ้นหรือผู้เป็นหุ้นส่วน และต้องถือหุ้นเกินกว่า ครึ่งหนึ่งของจำนวนหุ้นทั้งหมด) ต้องยื่นคำขอตามแบบ ป.ส. 24

การดำเนินการตามระเบียบฯ จะต้องดำเนินการ ดังนี้

1. ผู้ขออนุญาต

1.1 จะต้องกรอกข้อมูลในแบบคำขออนุญาต (ป.ส.24)ให้ครบถ้วนถูกต้อง โดย จำนวนเนื้อที่ที่ขออนุญาต จะต้องขอใช้พื้นที่ในจำนวนเนื้อที่ที่จำเป็นต้องใช้ประโยชน์จริงเท่านั้น และจะต้อง เป็นไปตามที่ระเบียบฯ กำหนดไว้

1.2 แบบเอกสารหลักฐานที่ใช้ประกอบคำขออนุญาต ได้แก่

- คำชี้แจง เกี่ยวกับเหตุผลและความจำเป็นที่ต้องขออนุญาต
- รายละเอียดโครงการ แบบแปลน หรือแผนผังโครงการ หรือกิจกรรมที่ขอ อนุญาตและอื่น ๆ
- แผนที่แสดงจุดที่ตั้งบริเวณที่ขออนุญาต (แผนที่สังเขปและแผนที่ระวาง)
- หนังสือมอบอำนาจ
- สำเนาทะเบียนบ้าน บัตรประจำตัว (ผู้มอบและผู้รับมอบอำนาจ)
- สำเนาหลักฐานการจดทะเบียนนิติบุคคล หรือหนังสือรับรองการจดทะเบียน นิติบุคคล
- ความเห็นชอบของสภาองค์การบริหารส่วนตำบลท้องถิ่นหรือองค์การปกครอง ส่วนท้องถิ่น และบันทึกยินยอมแก้ไขปัญหาราษฎร หรือปัญหาใด ๆ ที่อาจจะเกิดขึ้นภายหลังจากที่ได้รับ อนุญาตด้วยตนเอง
- กรณีส่วนราชการขอใช้พื้นที่มากกว่า 20 ไร่ ให้แนบรายงานเหตุผลและความ จำเป็นในการขอใช้พื้นที่ ซึ่งได้รับความเห็นชอบจากเจ้าสังกัดระดับกระทรวง

- เงินมัดจำค่าธรรมเนียมหนังสืออนุญาตหรือหนังสือค้ำประกันของธนาคารที่เชื่อถือได้ ตามจำนวนเนื้อที่ที่ขออนุญาต ในอัตราเท่ากับอัตราค่าธรรมเนียมหนังสืออนุญาตตามกฎหมายว่าด้วยป่าสงวนแห่งชาติ

1.3 ยื่นเรื่องราวคำขออนุญาตพร้อมเอกสารที่เกี่ยวข้องที่สำนักงานทรัพยากรธรรมชาติและสิ่งแวดล้อมจังหวัดท้องถิ่น

1.4 จ่ายเงินค่าธรรมเนียมแบบพิมพ์คำขอ (ฉบับละ 1 บาท)

1.5 นำเจ้าหน้าที่ตรวจสอบสภาพพื้นที่บริเวณที่ขออนุญาตตามกำหนดนัดหมาย

1.6 ดำเนินการตามที่เจ้าหน้าที่แจ้งให้ทราบหรือทางราชการกำหนดให้ปฏิบัติหรือละเว้นการปฏิบัติ

2. เจ้าหน้าที่ผู้ปฏิบัติ

2.1 ตรวจสอบคำขออนุญาตพร้อมเอกสารประกอบ หากไม่ครบถ้วนแจ้งให้ผู้ขออนุญาตทราบโดยทันที

2.2 รายงานผู้ว่าราชการจังหวัดและประสานงานกับสำนักงานป่าไม้สาขาจังหวัด เพื่อกำหนดหมายผู้ขออนุญาตทำการตรวจสอบพื้นที่

2.3 เจ้าหน้าที่ผู้ตรวจสอบ ต้องเป็นพนักงานเจ้าหน้าที่ตั้งแต่ระดับ 5 ขึ้นไป โดยต้องตรวจสอบสภาพพื้นที่ ให้ได้รายละเอียดข้อมูลตามที่กำหนดไว้ในแบบรายงานการตรวจสอบสภาพป่า (ป.ส. 25) หากพื้นที่ที่ขออนุญาตเป็นพื้นที่ทับซ้อนหรือคาบเกี่ยวกับพื้นที่ที่อยู่นอกเหนืออำนาจหน้าที่ความรับผิดชอบของกรมป่าไม้ให้ประสานงานกับหน่วยงานที่เกี่ยวข้องร่วมตรวจสอบยืนยันและให้ความเห็นประกอบการพิจารณาด้วยรวมทั้งจัดทำเอกสารประกอบการรายงาน เช่น

- ลงตำแหน่งแสดงบริเวณพื้นที่ที่ขออนุญาตในแผนที่ทำายกฎกระทรวง แผนที่ 1:50,000 แผนที่จำแนกเขตการใช้ประโยชน์ทรัพยากรและที่ดินป่าไม้ในพื้นที่ป่าสงวนแห่งชาติ ตามมติคณะรัฐมนตรี เมื่อวันที่ 10 และ 17 มีนาคม 2535 แผนที่จำแนกเขตการใช้ประโยชน์ที่ดินในพื้นที่ป่าชายเลน แผนที่กำหนดชั้นคุณภาพลุ่มน้ำ

- จัดทำแผนที่มาตราส่วนที่เหมาะสม แสดงบริเวณที่ขออนุญาต พร้อมลงค่าพิกัดทางภูมิศาสตร์ที่ได้จากเครื่อง G.P.S.

- ให้มีการถ่ายภาพสีแสดงบริเวณพื้นที่ทำการตรวจสอบสภาพป่า โดยถ่ายภาพตรงกลางแปลงที่ขออนุญาต และกระจายออกทั้ง 8 ทิศ รวมแล้วไม่น้อยกว่า 9 ภาพ.

- ความเห็น ของเจ้าหน้าที่ผู้ตรวจสอบสภาพป่าว่า ควรอนุญาต หรือไม่ควรอนุญาต เนื่องจากเหตุผลใด

- เป็นพื้นที่ทับซ้อนกับพื้นที่ที่มีการอนุญาตให้บุคคลอื่นใช้พื้นที่ไว้ก่อนแล้วหรือไม่ หรือเป็นกรณีที่ได้รับอนุญาตเดิมได้ให้ความยินยอมเป็นหนังสือแล้ว (ให้แนบหลักฐานประกอบ)

- การขออนุญาตในกรณีที่มีหนังสืออนุญาตฉบับเดิมสิ้นอายุ การเปลี่ยนตัวผู้รับอนุญาต ให้ตรวจสอบและแจ้งให้ทราบเป็นการเพิ่มเติมด้วยว่า ผู้รับอนุญาตได้ดำเนินการตามวัตถุประสงค์ที่ได้รับอนุญาตไปแล้วเป็นเนื้อที่เท่าใด ได้ดำเนินการตามเงื่อนไขที่แนบท้ายหนังสืออนุญาตครบถ้วนถูกต้องหรือไม่ อย่างไร

2.4 รายงานผลการตรวจสภาพป่า พร้อมทั้งให้ความเห็นประกอบต่อจังหวัดหรือหัวหน้าสำนักงานป่าไม้สาขาจังหวัด ภายใน 30 วัน เพื่อพิจารณาและทำความเห็นเสนอกรมป่าไม้ต่อไป

3. หลักเกณฑ์ นโยบายและมติคณะรัฐมนตรีที่เกี่ยวข้อง

3.1 หลักเกณฑ์ตามระเบียบฯ กำหนดว่า การอนุญาตให้พิจารณาอนุญาตในจำนวนพื้นที่แต่ละคำขอตามความจำเป็นและเหมาะสมแก่กิจการที่ขออนุญาตตามวัตถุประสงค์และโครงการที่เสนอ โดยมีกำหนดระยะเวลาตามที่พิจารณาเห็นสมควรให้การอนุญาต เว้นแต่การอนุญาตเพื่อการสำรวจแร่ ให้พิจารณาอนุญาตในจำนวนพื้นที่แต่ละคำขอ ไม่เกิน 2,500 ไร่ และมีกำหนดระยะเวลาครวละไม่เกิน 2 ปี

3.2 นโยบาย

- ให้หลีกเลี่ยงการใช้ประโยชน์ในพื้นที่สวนป่าของรัฐ
- ให้หลีกเลี่ยงการใช้ประโยชน์ในพื้นที่ที่ติดอยู่ในเขตพื้นที่ป่าเพื่อการอนุรักษ์ตามมติคณะรัฐมนตรี เมื่อวันที่ 10 และ 17 มีนาคม 2535

- กรณีพื้นที่ที่ขออนุญาตติดอยู่ในเขตพื้นที่ป่าเพื่อเศรษฐกิจ ตามมติคณะรัฐมนตรี เมื่อวันที่ 10 และ 17 มีนาคม 2535 ให้ดำเนินการ ดังนี้

1. ให้ตรวจสอบว่าพื้นที่ที่ขออนุญาตเป็นพื้นที่ที่ได้ส่งมอบให้สำนักงานการปฏิรูปที่ดินเพื่อเกษตรกรรม รับไปดำเนินการปฏิรูปที่ดินหรือไม่ หากเป็นพื้นที่ส่งมอบ ให้ตรวจสอบด้วยว่าเป็นพื้นที่ที่ไม่สมควรที่จะนำไปปฏิรูปที่ดิน ซึ่งอยู่ในข่ายที่จะต้องกันคืนกรมป่าไม้อย่างไร หรือไม่ ให้แนบหลักฐานการกันคืนด้วย

2. กรณีเป็นพื้นที่ที่กรมป่าไม้มอบให้สำนักงานการปฏิรูปที่ดินเพื่อเกษตรกรรมนำไปปฏิรูปที่ดิน และได้กันกลับคืนกรมป่าไม้ หากมีผู้มาขออนุญาตเข้าทำประโยชน์ในที่ดินและที่ดินนั้นยังไม่พ้นสภาพการเป็นป่าสงวนแห่งชาติ ต้องได้รับหนังสือยืนยันจากสำนักงานการปฏิรูปที่ดินเพื่อเกษตรกรรมว่าไม่ประสงค์จะนำพื้นที่ดังกล่าวไปดำเนินการปฏิรูปที่ดิน

- ผู้ขออนุญาตจะต้องเป็นต้นสังกัดของหัวหน้าส่วนราชการ หรือจะต้องมีหลักฐานการมอบอำนาจจากต้นสังกัดให้เป็นผู้ยื่นคำขอแทนด้วย

- การพิจารณาให้ความเห็นของจังหวัด ให้ผู้ว่าราชการจังหวัด หรือผู้รักษาราชการแทนผู้ว่าราชการจังหวัดเป็นผู้ลงนามเสนอความเห็นขอรับรองรายการขออนุญาตเข้าทำประโยชน์ในเขตพื้นที่ป่าไม้

- การตรวจสอบและพิจารณาเรื่องราคาขอใช้ประโยชน์ที่ดินป่าไม้ทุกลักษณะ เจ้าหน้าที่ผู้ออกไปตรวจสอบสภาพป่าในครั้งแรก ต้องใช้ดุลยพินิจโดยยึดหลักการอนุรักษ์ทรัพยากรป่าไม้ ประกอบการพิจารณาด้วย โดยไม่จำเป็นว่าเมื่อผู้ขอยื่นคำขอมาในเนื้อที่เท่าใดแล้วต้องอนุญาตให้ในเนื้อที่เท่า่นั้น หากเห็นว่าพื้นที่ที่ขออนุญาตบริเวณใดมีไม้ที่มีขนาดความโตตั้งแต่ 50 -100 ซม. หรือมีลูกไม้ขนาด เล็กขึ้นอยู่หนาแน่น ก็ไม่ควรพิจารณาอนุญาต หรือหากจะอนุญาตก็พิจารณากันพื้นที่บริเวณดังกล่าวออก โดยให้ระบุไว้ในแผนที่แสดงจุดที่ตั้งให้ชัดเจนด้วยว่า ส่วนใดที่กันออก เนื้อที่เท่าใด เหลือพื้นที่ที่เห็นควร อนุญาตได้เนื้อที่เท่าใด พร้อมทั้งชี้แจงเหตุผลและความจำเป็นประกอบด้วย

3.3 มติคณะรัฐมนตรี

- มติคณะรัฐมนตรี เมื่อวันที่ 26 มกราคม 2511 ข้อ 1 กำหนดว่า บริเวณป่าที่ คณะรัฐมนตรีมีมติให้รักษาไว้เป็นสมบัติของชาติ หากทบวงการเมืองใดประสงค์ที่จะเข้าใช้ประโยชน์โดยไม่ ตัดพื้นที่ที่ขอใช้ประโยชน์ออก ให้เป็นอำนาจของกระทรวงเกษตร(ปัจจุบันเป็นกระทรวงทรัพยากรธรรมชาติและ สิ่งแวดล้อม) พิจารณาอนุมัติได้โดยไม่ต้องเสนอคณะรัฐมนตรีพิจารณา

- มติคณะรัฐมนตรี เมื่อวันที่ 22 เมษายน 2512 กำหนดว่า การอนุญาตให้ บุคคลหรือนิติบุคคลเข้าใช้ประโยชน์ในเขตป่าที่คณะรัฐมนตรีมีมติให้รักษาไว้เป็นสมบัติของชาติ โดยไม่ตัด พื้นที่ที่ขอใช้ประโยชน์ออกจากเขตป่าที่ได้จำแนกไว้แล้ว ให้เป็นอำนาจของกระทรวงเกษตร(ปัจจุบันเป็น กระทรวงทรัพยากรธรรมชาติและสิ่งแวดล้อม) พิจารณาอนุมัติได้โดยไม่ต้องเสนอคณะรัฐมนตรีพิจารณา

- มติคณะรัฐมนตรี เมื่อวันที่ 8 กรกฎาคม 2523 เห็นชอบตามที่กระทรวง เกษตรและสหกรณ์เสนอ กรณีมีส่วนราชการใดเข้าทำประโยชน์ในพื้นที่ป่าไม้ก่อนได้รับอนุญาต ซึ่งเป็นการ ปฏิบัติไม่ชอบด้วยกฎหมายเกี่ยวกับป่าไม้ ให้กรมป่าไม้พิจารณาดำเนินการตามกฎหมายโดยเด็ดขาด โดย การเข้าทำประโยชน์ในพื้นที่ของส่วนราชการต่างๆ ทุกกรณี จะต้องปฏิบัติตามกฎหมายเกี่ยวกับป่าไม้ โดย จะต้องได้รับอนุมัติให้ใช้พื้นที่จากกระทรวงเกษตรและสหกรณ์ (ปัจจุบันเป็นกระทรวงทรัพยากรธรรมชาติและ สิ่งแวดล้อม) เสียก่อนจึงจะเข้าไปดำเนินการได้

- มติคณะรัฐมนตรี เมื่อวันที่ 28 พฤษภาคม 2528 กำหนดหลักเกณฑ์และ วิธีการในการกำหนดชั้นคุณภาพลุ่มน้ำและข้อเสนอแนะมาตรการการใช้ที่ดินในเขตลุ่มน้ำ ปิง – วัง

- มติคณะรัฐมนตรี เมื่อวันที่ 21 ตุลาคม 2529 กำหนดหลักเกณฑ์และวิธีการ ในการกำหนดชั้นคุณภาพลุ่มน้ำและข้อเสนอแนะมาตรการการใช้ที่ดินในเขตลุ่มน้ำ ยม – น่าน

- มติคณะรัฐมนตรี เมื่อวันที่ 12 กรกฎาคม 2531 กำหนดชั้นคุณภาพลุ่มน้ำ และข้อเสนอแนะมาตรการการใช้ที่ดินในเขตลุ่มน้ำมูลและชี

- มติคณะรัฐมนตรี เมื่อวันที่ 7 พฤศจิกายน 2532 กำหนดชั้นคุณภาพลุ่มน้ำ ภาคใต้ และข้อเสนอแนะมาตรการการใช้ที่ดินในเขตลุ่มน้ำ

- มติคณะรัฐมนตรี เมื่อวันที่ 23 กรกฎาคม 2534 ให้ระงับการใช้ประโยชน์ในพื้นที่ป่าชายเลนโดยเด็ดขาด โครงการที่สามารถจะดำเนินการในเขตพื้นที่ป่าชายเลนได้ จะต้องเป็นไปตามมติคณะรัฐมนตรี เมื่อวันที่ 22 สิงหาคม 2543 และวันที่ 17 ตุลาคม 2543
- มติคณะรัฐมนตรี เมื่อวันที่ 19 พฤศจิกายน 2534 กำหนดชั้นคุณภาพลุ่มน้ำภาคตะวันออก และข้อเสนอแนะมาตรการการใช้ที่ดินในเขตลุ่มน้ำ
 - มติคณะรัฐมนตรี เมื่อวันที่ 10 และ 17 มีนาคม 2535 จำแนกเขตการใช้ประโยชน์ทรัพยากรและที่ดินป่าไม้ เป็น 3 ประเภท ได้แก่ พื้นที่ป่าเพื่อการอนุรักษ์ (โซน C) , พื้นที่ป่าเพื่อเศรษฐกิจ (โซน E) และพื้นที่ป่าที่เหมาะสมต่อการเกษตรกรรม (โซน A)
 - มติคณะรัฐมนตรี เมื่อวันที่ 28 กันยายน 2536 อนุมัติผ่อนผันให้ส่วนราชการที่ดำเนินการตามโครงการพระราชดำริและโครงการเพื่อความมั่นคง เข้าทำประโยชน์ในพื้นที่ป่าที่ขออนุญาตได้เท่าที่จำเป็นไปพลางก่อน จนกว่าจะได้รับอนุญาตตามระเบียบและกฎหมายที่ว่าด้วยป่าไม้
 - มติคณะรัฐมนตรี เมื่อวันที่ 13 กันยายน 2537 อนุมัติในหลักการให้รัฐมนตรีว่าการกระทรวงเกษตรและสหกรณ์ เป็นผู้อนุญาตให้ส่วนราชการ รัฐวิสาหกิจ หรือองค์การของรัฐ เข้าทำประโยชน์หรืออยู่อาศัยภายในเขตป่าสงวนแห่งชาติ ที่กำหนดให้เป็นพื้นที่ป่าเพื่อการอนุรักษ์เพิ่มเติมเพื่อดำเนินการตามโครงการที่มีความสำคัญของชาติอย่างหลีกเลี่ยงไม่ได้ หรือเป็นการดำเนินการตามโครงการพระราชดำริ และพื้นที่นั้นไม่ขัดกับหลักเกณฑ์ตามระเบียบ กฎหมาย และมติคณะรัฐมนตรีอื่นใดที่เกี่ยวข้องที่ได้กำหนดทางปฏิบัติไว้แล้ว โดยให้หน่วยงานเจ้าของโครงการจัดทำรายงานการวิเคราะห์ผลกระทบสิ่งแวดล้อมของโครงการตามโครงการประเภทต่างๆ ตามแนวทางปฏิบัติที่คณะกรรมการสิ่งแวดล้อมแห่งชาติได้กำหนดไว้ เพื่อประกอบการพิจารณาของรัฐมนตรีว่าการกระทรวงเกษตรและสหกรณ์เป็นราย ๆ ไป (ปัจจุบันได้อินมาเป็นของรัฐมนตรีว่าการกระทรวงทรัพยากรธรรมชาติและสิ่งแวดล้อม) ก่อนที่จะอนุมัติให้ใช้ประโยชน์ในพื้นที่ป่าเพื่อการอนุรักษ์เพิ่มเติม (ปรับปรุงโดยมติคณะรัฐมนตรี เมื่อวันที่ 9 พฤษภาคม 2538 และทบทวนโดยมติคณะรัฐมนตรี เมื่อวันที่ 20 กรกฎาคม 2538)
 - มติคณะรัฐมนตรี เมื่อวันที่ 21 กุมภาพันธ์ 2538 กำหนดชั้นคุณภาพลุ่มน้ำภาคตะวันตก ภาคกลาง และลุ่มน้ำป่าสัก และการกำหนดชั้นคุณภาพลุ่มน้ำภาคเหนือและภาคตะวันออกเฉียงเหนือส่วนอื่น ๆ (ลุ่มน้ำชายแดน)
 - มติคณะรัฐมนตรี เมื่อวันที่ 25 มิถุนายน 2539 ให้ส่วนราชการและหน่วยงานของรัฐ ถือปฏิบัติตามมติคณะรัฐมนตรี เมื่อวันที่ 12 ธันวาคม 2532 (ที่ให้หลีกเลี่ยงการใช้พื้นที่ลุ่มน้ำ ชั้นที่ 1) โดยเคร่งครัด และให้สำรวจ หากมีส่วนราชการหรือหน่วยงานหรือบุคคลใดเข้าใช้พื้นที่ลุ่มน้ำชั้นที่ 1 เอ โดยไม่ได้รับอนุญาตให้ดำเนินการตามกฎหมายอย่างจริงจัง

คู่มือ

การดำเนินการตามระเบียบฯ ซึ่งออกตามความในมาตรา 18 แห่งพระราชบัญญัติป่าสงวนแห่งชาติ พ.ศ. 2507 และที่แก้ไขเพิ่มเติม

การขออนุญาตตามระเบียบฯนี้ เป็นการขออนุญาตเพื่อเข้าไป หรือผ่าน หรือใช้ทาง และ การนำ หรือปล่อยสัตว์เลี้ยง เข้าไปภายในเขตป่าสงวนแห่งชาติ ซึ่งตามระเบียบกรมป่าไม้ ว่าด้วยการใช้ประโยชน์เกี่ยวกับเรื่องการเข้าไป การผ่าน หรือการใช้ทาง และการนำ หรือปล่อยสัตว์เลี้ยง เข้าไปภายในเขตป่าสงวนแห่งชาติ พ.ศ. 2548 กำหนดไว้ว่า

“ทาง” หมายความว่า ทางทุกประเภทในเขตป่าสงวนแห่งชาติ แต่ไม่รวมถึงทางตามกฎหมายว่าด้วยทางหลวง

“สัตว์เลี้ยง” หมายความว่า ช้าง ม้า ลา ล่อ โค กระบือ แพะ แกะ และสุกร ที่มีเจ้าของ

ผู้ประสงค์จะขออนุญาตตามระเบียบฯ นี้ จะต้องยื่นคำขอตามแบบ ป.ส. 27 หากเป็นบุคคลธรรมดา (มีสัญชาติไทยและบรรลุนิติภาวะแล้ว) หรือนิติบุคคล (จดทะเบียนในประเทศไทยและมีผู้ถือหุ้นหรือผู้เป็นหุ้นส่วนของนิติบุคคล ต้องมีสัญชาติไทยเกินสองในสามของจำนวนผู้ถือหุ้นหรือผู้เป็นหุ้นส่วน และต้องถือหุ้นเกินกว่าครึ่งหนึ่งของจำนวนหุ้นทั้งหมด)

การดำเนินการตามระเบียบฯ จะต้องดำเนินการ ดังนี้

1. ผู้ขออนุญาต

1.1 จะต้องกรอกข้อมูลในแบบคำขออนุญาต (ป.ส.27)ให้ครบถ้วนถูกต้อง

1.2 แนบเอกสารหลักฐานที่ใช้ประกอบคำขออนุญาต ได้แก่

- คำชี้แจง เกี่ยวกับเหตุผลและความจำเป็นที่ต้องขออนุญาต
- ผังแสดงแนวทางที่จะขอใช้
- หนังสือมอบอำนาจ
- สำเนาทะเบียนบ้าน บัตรประจำตัว (ผู้มอบและผู้รับมอบอำนาจ)
- สำเนาหลักฐานการจดทะเบียนนิติบุคคล หรือหนังสือรับรองการจดทะเบียนนิติบุคคล
- รายละเอียดจดทะเบียนรถยนต์หรือรถแทรกเตอร์ที่จะขออนุญาต (กรณีขอผ่านทาง)

ทาง)

1.3 ยื่นเรื่องราวคำขออนุญาตพร้อมเอกสารที่เกี่ยวข้องที่สำนักงานทรัพยากรธรรมชาติและสิ่งแวดล้อมจังหวัดท้องถิ่น

1.4 จ่ายเงินค่าธรรมเนียมแบบพิมพ์คำขอ (ฉบับละ 1 บาท)

1.5 ดำเนินการตามที่เจ้าหน้าที่แจ้งให้ทราบหรือทางราชการกำหนดให้ปฏิบัติหรือ

ละเว้นการปฏิบัติ

2. เจ้าหน้าที่ผู้ปฏิบัติ

กรณีการขออนุญาตเพื่อเข้าไป หรือผ่าน หรือใช้ทาง ภายในเขตป่าสงวนแห่งชาติ

1. ตรวจสอบว่าในเขตป่าสงวนแห่งชาติป่าใดที่ปรากฏว่ามีการเข้าไปใช้พื้นที่เพื่อเป็นทางผ่าน หรือทางเข้า – ออก เป็นประจำ แล้วพิจารณาเสนอความเห็นต่อผู้ว่าราชการจังหวัด จัดให้มีการควบคุมการเข้าไป หรือผ่าน หรือใช้ทางภายในเขตป่าสงวนแห่งชาติ โดยประกาศกำหนดแนวทางที่อนุญาตให้เข้าไป หรือผ่าน หรือใช้ทางได้ภายในแนวทางที่ประกาศไว้เท่านั้น แล้วให้ปิดผังแนวทางไว้ที่บ้านผู้ใหญ่บ้าน ที่ทำการกำนัน สภาตำบล องค์การบริหารส่วนตำบล และที่ว่าการอำเภอแห่งท้องที่ที่ป่านั้นตั้งอยู่ และให้ปิดประกาศไว้ในที่ใกล้เคียงกับหลักเขตหรือป้าย หรือเครื่องหมายที่แสดงแนวเขตป่าสงวนแห่งชาตินั้นด้วย

2. การใช้ทางนอกเหนือจากแนวทางที่ประกาศ จะต้องยื่นคำขออนุญาตฯตามระเบียบฯ

3. ตรวจสอบคำขออนุญาตพร้อมเอกสารประกอบ หากไม่ครบถ้วนแจ้งให้ผู้ขออนุญาตทราบโดยทันที

4. เจ้าหน้าที่ ต้องพิจารณาคำขออย่างรอบคอบ โดยคำนึงถึงสภาพและสิ่งแวดล้อมที่อาจก่อให้เกิดความเสียหายแก่การบุกรุกทำลายป่า หรือการขนส่งสิ่งของต้องห้ามที่อาจเปิดโอกาสให้มีการหลีกเลี่ยงต่อการที่จะต้องปฏิบัติตามกฎหมายเป็นประการแรก โดยอาจใช้ทางที่ขออนุญาตโดยสะดวกและพิจารณาถึงระยะทางที่ห่างจากแนวที่ประกาศแล้วว่าอย่างน้อยเพียงใด สมควรที่จะอนุญาตหรือไม่ หากเห็นว่าสมควรอนุญาต ก็ให้ออกหนังสืออนุญาตฯ ตามแบบ ป.ส. 28 และให้กำหนดผังแนวทางอนุญาตไว้ด้านหลัง โดยระบุหมายเลขทะเบียนรถยนต์หรือรถแทรกเตอร์ และวัน เวลา ที่อนุญาตให้ใช้ทางนั้นไว้ด้วย แต่ไม่เกินคราวละ 1 ปี หากเห็นว่าไม่สมควรอนุญาตก็ให้แจ้งให้ผู้ขออนุญาตทราบเป็นหนังสือภายในเจ็ดวันทำการ

5. ผู้ใช้ประโยชน์ (ทั้งแนวทางที่ประกาศและแนวทางที่ต้องขออนุญาตฯ) จะต้องปฏิบัติตามเงื่อนไข ต่อไปนี้

(1) ห้ามนำเครื่องมือหรือเครื่องใช้ในการตัดไม้ทำลายป่าเข้าไปด้วย เว้นแต่ได้รับอนุญาตจากพนักงานเจ้าหน้าที่เป็นการเฉพาะครั้งคราว

(2) ต้องเข้าไปตามเส้นทางที่กำหนดไว้เท่านั้น

(3) ห้ามกระทำด้วยประการใดๆ ให้เป็นอันตรายแก่สภาพป่า ไม้ หรือของป่า หรือทำให้เสื่อมสภาพแก่ดิน หิน กรวด หรือทราย

6. รายงานผลการพิจารณา พร้อมทั้งให้ความเห็นประกอบต่อผู้บังคับบัญชาเพื่อ
แจ้งให้กรมป่าไม้ทราบต่อไป

7. การเข้าไป หรือผ่าน หรือใช้ทาง ภายในเขตป่าสงวนแห่งชาติ สำหรับส่วน
ราชการที่เข้าไปปฏิบัติราชการตามอำนาจหน้าที่ที่ได้รับมอบหมายให้ได้รับการยกเว้นไม่ต้องปฏิบัติตาม
ระเบียบฯ นี้

กรณีการขออนุญาตเพื่อการนำ หรือปล่อยสัตว์เลี้ยง ภายในเขตป่าสงวนแห่งชาติ

1. ตรวจสอบว่าในเขตป่าสงวนแห่งชาติป่าใดที่ปรากฏว่า

(1) มีบริเวณที่จะปล่อยให้สัตว์เลี้ยงเข้าไปหากินในเขตป่าสงวนแห่งชาติได้

(2) มีบริเวณที่สมควรห้ามปล่อยสัตว์เลี้ยงเข้าไปในเขตป่าสงวนแห่งชาติ

ให้พิจารณาเสนอความเห็นต่อผู้ว่าราชการจังหวัด จัดให้มีการควบคุมการนำ
หรือปล่อยผ่าน หรือใช้ทางภายในเขตป่าสงวนแห่งชาติ โดยประกาศกำหนดบริเวณที่อนุญาตให้นำ หรือ
ปล่อยสัตว์เลี้ยงเข้าไปในบริเวณนั้น หรือห้ามปล่อยสัตว์เลี้ยงเข้าไปในบริเวณนั้น โดยปิดผังแสดงความหมาย
ดังกล่าวไว้ที่บ้านผู้ใหญ่บ้าน ที่ทำการกำนัน สภาตำบล องค์การบริหารส่วนตำบล และที่ว่าการอำเภอแห่ง
ท้องที่ที่ป่านั้นตั้งอยู่ และให้ปิดประกาศไว้ในที่ใกล้เคียงกับหลักเขตหรือป้าย หรือเครื่องหมายที่แสดงแนวเขต
ป่าสงวนแห่งชาตินั้นด้วย

2. ผู้ซึ่งมีความประสงค์จะขออนุญาตนำหรือปล่อยสัตว์เลี้ยงเข้าไปในบริเวณอื่น ซึ่ง
มิใช่เขตห้ามปล่อยสัตว์เลี้ยงตาม (2) จะต้องยื่นคำขออนุญาตฯตามระเบียบฯ

3. ตรวจสอบคำขออนุญาตพร้อมเอกสารประกอบ หากไม่ครบถ้วนแจ้งให้ผู้ขอ
อนุญาตทราบโดยทันที

4. เจ้าหน้าที่ ต้องพิจารณาคำขอเช่นเดียวกับการผ่านทาง(ในข้อ4.)

5. ผู้ใช้ประโยชน์ จะต้องปฏิบัติตามเงื่อนไข ต่อไปนี้

(1) ต้องนำหรือปล่อยสัตว์เลี้ยงเข้าไปในบริเวณพื้นที่ที่กำหนดไว้เท่านั้น

(2) ต้องมีผู้ควบคุมดูแลรักษาสัตว์อย่างใกล้ชิด

(3) ห้ามนำเครื่องมือหรือเครื่องใช้ในการตัดไม้ทำลายป่าเข้าไปด้วย

(4) ห้ามกระทำด้วยประการใดๆ ให้เป็นอันตรายแก่สภาพป่า ไม้ หรือของ

ป่า หรือทำให้เสื่อมสภาพแก่ดิน หิน กรวด หรือทราย

6. รายงานผลการพิจารณา พร้อมทั้งให้ความเห็นประกอบต่อผู้บังคับบัญชาเพื่อ
แจ้งให้กรมป่าไม้ทราบต่อไป

คู่มือ

การดำเนินการตามความในมาตรา 19 แห่งพระราชบัญญัติป่าสงวนแห่งชาติ พ.ศ. 2507

ความในมาตรา 19 แห่งพระราชบัญญัติป่าสงวนแห่งชาติ พ.ศ. 2507 บัญญัติว่า “เพื่อประโยชน์ในการควบคุม ดูแล รักษาหรือบำรุงป่าสงวนแห่งชาติ อธิบดีมีอำนาจสั่งเป็นหนังสือให้พนักงานเจ้าหน้าที่หรือเจ้าหน้าที่ของกรมป่าไม้ กระทำการอย่างหนึ่งอย่างใดในเขตป่าสงวนแห่งชาติได้” ดังนั้น การขออนุญาตตามความในมาตรานี้ ผู้ขออนุญาตจึงต้องเป็นพนักงานเจ้าหน้าที่หรือเจ้าหน้าที่ของกรมป่าไม้ โดยกิจกรรมที่จะดำเนินการต้องมีวัตถุประสงค์เพื่อประโยชน์ในการควบคุม ดูแล รักษาหรือบำรุงป่าสงวนแห่งชาติ เท่านั้น

การดำเนินการ จะต้องดำเนินการ ดังนี้

1. ผู้ขออนุญาต

1.1 ต้องเป็นพนักงานเจ้าหน้าที่หรือเจ้าหน้าที่ของกรมป่าไม้ โดยกิจกรรมที่จะดำเนินการต้องมีวัตถุประสงค์เพื่อประโยชน์ในการควบคุม ดูแล รักษาหรือบำรุงป่าสงวนแห่งชาติ สำหรับจำนวนเนื้อที่ที่ขออนุญาต จะต้องขอใช้พื้นที่ในจำนวนเนื้อที่ที่จำเป็นต้องใช้ประโยชน์จริง เท่านั้น

1.2 แนบเอกสารหลักฐานที่ใช้ประกอบการขออนุญาต ได้แก่

- รายละเอียดโครงการ แบบแปลน หรือแผนผังโครงการ หรือกิจกรรมที่จะดำเนินการและอื่น ๆ

- แผนที่แสดงจุดที่ตั้งบริเวณที่ขออนุญาต (แผนที่สังเขปและแผนที่ระวาง)

- แผนที่ทำยกภูกระทรวงแสดงจุดที่ตั้งบริเวณที่ขออนุญาต

1.3 ประสานงานกับสำนักงานทรัพยากรธรรมชาติและสิ่งแวดล้อมจังหวัดและสำนักงานป่าไม้สาขาจังหวัดท้องที่เพื่อร่วมตรวจสอบพื้นที่

2. เจ้าหน้าที่ผู้ปฏิบัติ

2.1 ตรวจสอบเอกสารประกอบการขออนุญาต หากไม่ครบถ้วนแจ้งให้ผู้ขออนุญาตทราบโดยทันที

2.2 รายงานผู้ว่าราชการจังหวัดและประสานงานกับสำนักงานป่าไม้สาขาจังหวัด เพื่อนัดหมายผู้ขออนุญาตทำการตรวจสอบพื้นที่

2.3 ตรวจสอบสภาพพื้นที่ ให้ได้รายละเอียดข้อมูลตามที่กำหนดไว้ในแบบรายงานการตรวจสอบสภาพป่า (ปส. 18) ทำยระเบียบกรมป่าไม้ ว่าด้วยการกำหนดหลักเกณฑ์ วิธีการและเงื่อนไขในการใช้พื้นที่เป็นสถานที่ปฏิบัติงานหรือเพื่อประโยชน์อย่างอื่นของส่วนราชการหรือองค์การของรัฐ ภายในเขตป่าสงวนแห่งชาติ พ. ศ .2548 โดยอนุโลม หากพื้นที่ที่ขออนุญาตเป็นพื้นที่ทับซ้อนหรือคาบเกี่ยวกับพื้นที่

ที่อยู่นอกเหนืออำนาจหน้าที่ความรับผิดชอบของกรมป่าไม้ให้ประสานงานกับหน่วยงานที่เกี่ยวข้องร่วมตรวจสอบยืนยันและให้ความเห็นประกอบการพิจารณาด้วย รวมทั้งให้จัดทำเอกสารประกอบการรายงาน เช่น

- ลงตำแหน่งแสดงบริเวณพื้นที่ที่ขออนุญาตในแผนที่ทำายกฎกระทรวง แผนที่ 1:50,000 แผนที่จำแนกเขตการใช้ประโยชน์ทรัพยากรและที่ดินป่าไม้ในพื้นที่ป่าสงวนแห่งชาติ ตามมติคณะรัฐมนตรี เมื่อวันที่ 10 และ 17 มีนาคม 2535 แผนที่จำแนกเขตการใช้ประโยชน์ที่ดินในพื้นที่ป่าชายเลน แผนที่กำหนดชั้นคุณภาพลุ่มน้ำ
- จัดทำแผนที่มาตราส่วนที่เหมาะสม แสดงบริเวณที่ขออนุญาต พร้อมลงค่าพิกัดทางภูมิศาสตร์ที่ได้จากเครื่อง G.P.S.
- ให้มีการถ่ายภาพสีแสดงบริเวณพื้นที่ทำการตรวจสอบสภาพป่า โดยถ่ายภาพตรงกลางแปลงที่ขออนุญาต และกระจายออกทั้ง 8 ทิศ รวมแล้วไม่น้อยกว่า 9 ภาพ.
- ความเห็น ของเจ้าหน้าที่ผู้ตรวจสอบสภาพป่าว่า ควรอนุญาต หรือไม่ควรอนุญาต เนื่องจากเหตุผลใด (เจ้าหน้าที่ผู้ตรวจสอบสภาพป่าจะต้องเป็นเจ้าหน้าที่ตั้งแต่ระดับ 5 ขึ้นไป)
- เป็นพื้นที่ทับซ้อนกับพื้นที่ที่มีการอนุญาตให้บุคคลอื่นใช้พื้นที่ไว้ก่อนแล้วหรือไม่ หรือเป็นกรณีที่ได้รับอนุญาตเดิมได้ให้ความยินยอมเป็นหนังสือแล้ว (ให้แนบหลักฐานประกอบ)

2.4 รายงานผลการตรวจสอบสภาพป่า พร้อมทั้งให้ความเห็นประกอบต่อจังหวัดหรือหัวหน้าสำนักงานป่าไม้สาขาจังหวัด เพื่อพิจารณาและทำความเห็นเสนอกรมป่าไม้ต่อไป

คู่มือ

การดำเนินการตามระเบียบฯ ซึ่งออกตามความในมาตรา 20 แห่งพระราชบัญญัติป่าสงวนแห่งชาติ พ.ศ. 2507 และที่แก้ไขเพิ่มเติม

การขออนุญาตตามระเบียบฯนี้ เป็นการขออนุญาตเพื่อทำการปลูกสร้างสวนป่าหรือปลูกไม้ยืนต้น ภายในเขตป่าสงวนแห่งชาติ โดยผู้ประสงค์จะขออนุญาตต้องยื่นคำขอตามแบบ ป.ส. 29 หากเป็นบุคคลธรรมดา (มีสัญชาติไทยและบรรลุนิติภาวะแล้ว) หรือนิติบุคคล (จดทะเบียนในประเทศไทยและมีผู้ถือหุ้นหรือผู้เป็นหุ้นส่วนของนิติบุคคล ต้องมีสัญชาติไทยเกินสองในสามของจำนวนผู้ถือหุ้นหรือผู้เป็นหุ้นส่วน และต้องถือหุ้นเกินกว่าครึ่งหนึ่งของจำนวนหุ้นทั้งหมด)

คำจำกัดความในระเบียบฯ

“ป่าเสื่อมโทรม” หมายความว่า พื้นที่ป่าในบริเวณป่าสงวนแห่งชาติทั้งหมดหรือบางส่วนที่ไม่มีค่าที่มีลักษณะสมบูรณ์เหลืออยู่น้อย และป่านั้นยากที่จะกลับฟื้นคืนดีได้ตามธรรมชาติ โดยมีลูกไม้ขนาดความสูงเกิน 2 เมตรขึ้นไป ขึ้นกระจายอยู่ทั่วพื้นที่ไม่เกินไร่ละ 20 ต้น หรือมีไม้ขนาดความโตวัดโดยรอบลำต้นที่สูง 130 เซนติเมตร ตั้งแต่ 50-100 เซนติเมตร ขึ้นกระจายอยู่ทั่วพื้นที่ไม่เกินไร่ละ 8 ต้น หรือมีไม้ขนาดความโตเกิน 100 เซนติเมตร ขึ้นไป ขึ้นกระจายอยู่ทั่วพื้นที่ไม่เกินไร่ละ 2 ต้น หรือพื้นที่ป่าที่มีไม้เข้าหลักเกณฑ์ทั้ง 3 ลักษณะดังกล่าวเมื่อรวมกันแล้วต้องมีจำนวนไม่เกินไร่ละ 16 ต้น

“สวนป่า” หมายความว่า พื้นที่ที่ได้ทำการปลูกและบำรุงรักษาพันธุ์ไม้ที่มุ่งหวังการใช้ประโยชน์จากเนื้อไม้เป็นหลัก

“พืชควบ” หมายความว่า พืชที่ปลูกในสวนป่าควบคู่กับพันธุ์ไม้ที่ปลูก

“ไม้ยืนต้น” หมายความว่า พันธุ์ไม้ขนาดใหญ่หรือไม้ที่มีผลและมีอายุยืนนาน สามารถนำเนื้อไม้ไปใช้ประโยชน์ได้

“ไม่มีค่า” หมายความว่า ไม้ที่มีชื่อตามบัญชีที่กรมป่าไม้ ประกาศกำหนดให้เป็นไม่มีค่า

การดำเนินการตามระเบียบฯ จะต้องดำเนินการ ดังนี้

1. ผู้ขออนุญาต

1.1 จะต้องกรอกข้อมูลในแบบคำขออนุญาต ป.ส.29 ให้ครบถ้วนถูกต้อง โดยจำนวนเนื้อที่ที่ขออนุญาต จะต้องขอใช้พื้นที่ในจำนวนเนื้อที่ที่จำเป็นต้องใช้ประโยชน์จริงเท่านั้น และจะต้องเป็นไปตามที่ระเบียบฯ กำหนดไว้

1.2 แบบเอกสารหลักฐานที่ใช้ประกอบคำขออนุญาต ได้แก่

- คำชี้แจง เกี่ยวกับเหตุผลและความจำเป็นที่ต้องขออนุญาต

อนุญาตและอื่น ๆ

- รายละเอียดโครงการ แบบแปลน หรือแผนผังโครงการ หรือกิจกรรมที่ขอ
- แผนที่แสดงจุดที่ตั้งบริเวณที่ขออนุญาต(แผนที่สังเขปและแผนที่ระวาง)
- หนังสือมอบอำนาจ
- สำเนาทะเบียนบ้าน บัตรประจำตัว (ผู้มอบและผู้รับมอบอำนาจ)
- สำเนาหลักฐานการจดทะเบียนนิติบุคคล หรือหนังสือรับรองการจดทะเบียน

นิติบุคคล

- ความเห็นชอบของสภาองค์การบริหารส่วนตำบลท้องถิ่นหรือองค์การปกครองส่วนท้องถิ่น และบันทึกยินยอมแก้ไขปัญหาราษฎร หรือปัญหาใด ๆ ที่อาจจะเกิดขึ้นภายหลังจากที่ได้รับอนุญาตด้วยตนเอง

- กรณีส่วนราชการขอใช้พื้นที่มากกว่า 20 ไร่ ให้แนบรายงานเหตุผลและความจำเป็นในการขอใช้พื้นที่ ซึ่งได้รับความเห็นชอบจากเจ้าสังกัดระดับกระทรวง

1.3 ยื่นเรื่องราวคำขออนุญาตพร้อมเอกสารที่เกี่ยวข้องที่สำนักงานทรัพยากรธรรมชาติและสิ่งแวดล้อมจังหวัดท้องถิ่น

1.4 จ่ายเงินค่าธรรมเนียมแบบพิมพ์คำขอ (ฉบับละ 1 บาท)

1.5 นำเจ้าหน้าที่ตรวจสอบสภาพพื้นที่บริเวณที่ขออนุญาตตามกำหนดนัดหมาย

1.6 ดำเนินการตามที่เจ้าหน้าที่แจ้งให้ทราบหรือทางราชการกำหนดให้ปฏิบัติหรือละเว้นการปฏิบัติ

2. เจ้าหน้าที่ผู้ปฏิบัติ

2.1 ตรวจสอบคำขออนุญาตพร้อมเอกสารประกอบ หากไม่ครบถ้วนแจ้งให้ผู้ขออนุญาตทราบโดยทันที

2.2 รายงานผู้ว่าราชการจังหวัดและประสานงานกับสำนักงานป่าไม้สาขาจังหวัด เพื่อกำหนดหมายผู้ขออนุญาตทำการตรวจสอบพื้นที่

2.3 เจ้าหน้าที่ผู้ตรวจสอบ ต้องเป็นพนักงานเจ้าหน้าที่ตั้งแต่ระดับ 5 ขึ้นไป โดยต้องตรวจสอบสภาพพื้นที่ ให้ได้รายละเอียดข้อมูลตามที่กำหนดไว้ในแบบรายงานการตรวจสอบสภาพป่า (ป.ส. 30) หากพื้นที่ที่ขออนุญาตเป็นพื้นที่ทับซ้อนหรือคาบเกี่ยวกับพื้นที่ที่อยู่นอกเหนืออำนาจหน้าที่ความรับผิดชอบของกรมป่าไม้ให้ประสานงานกับหน่วยงานที่เกี่ยวข้องร่วมตรวจสอบยืนยันและให้ความเห็นประกอบการพิจารณาด้วย รวมทั้งจัดทำเอกสารประกอบการรายงาน เช่น

- ลงตำแหน่งแสดงบริเวณพื้นที่ที่ขออนุญาตในแผนที่ทำายกฎกระทรวง แผนที่ 1:50,000 แผนที่จำแนกเขตการใช้ประโยชน์ทรัพยากรและที่ดินป่าไม้ในพื้นที่ป่าสงวนแห่งชาติ ตามมติ

คณะรัฐมนตรี เมื่อวันที่ 10 และ 17 มีนาคม 2535 แผนที่จำแนกเขตการใช้ประโยชน์ที่ดินในพื้นที่ป่าชายเลน แผนที่กำหนดชั้นคุณภาพลุ่มน้ำ

- จัดทำแผนที่มาตราส่วนที่เหมาะสม แสดงบริเวณที่ขออนุญาต พร้อมลงค่าพิกัดทางภูมิศาสตร์ที่ได้จากเครื่อง G.P.S.

- ให้มีการถ่ายภาพสีแสดงบริเวณพื้นที่ที่ทำการตรวจสอบสภาพป่า โดยถ่ายภาพตรงกลางแปลงที่ขออนุญาต และกระจายออกทั้ง 8 ทิศ รวมแล้วไม่น้อยกว่า 9 ภาพ.

- ความเห็น ของเจ้าหน้าที่ผู้ตรวจสอบสภาพป่าว่า ควรอนุญาต หรือไม่ควรอนุญาต เนื่องจากเหตุผลใด

- เป็นพื้นที่ทับซ้อนกับพื้นที่ที่มีการอนุญาตให้บุคคลอื่นใช้พื้นที่ไว้ก่อนแล้วหรือไม่ หรือเป็นกรณีที่ได้รับอนุญาตเดิมได้ให้ความยินยอมเป็นหนังสือแล้ว (ให้แนบหลักฐานประกอบ)

- การขออนุญาตในกรณีที่หนังสืออนุญาตฉบับเดิมสิ้นอายุ ให้ตรวจสอบและแจ้งให้ทราบเป็นการเพิ่มเติมด้วยว่า ผู้รับอนุญาตได้ดำเนินการตามวัตถุประสงค์ที่ได้รับอนุญาตไปแล้วเป็นเนื้อที่เท่าใด ได้ดำเนินการตามเงื่อนไขที่แนบท้ายหนังสืออนุญาตครบถ้วนถูกต้องหรือไม่ อย่างไร

2.4 รายงานผลการตรวจสอบสภาพป่า พร้อมทั้งให้ความเห็นประกอบต่อจังหวัดหรือหัวหน้าสำนักงานป่าไม้สาขาจังหวัด ภายใน 30 วัน เพื่อพิจารณาและทำความเห็นเสนอกรมป่าไม้ต่อไป

3. หลักเกณฑ์ นโยบายและมติคณะรัฐมนตรีที่เกี่ยวข้อง

3.1 หลักเกณฑ์ตามระเบียบฯ กำหนดว่าพื้นที่ที่จะพิจารณาอนุญาตได้ จะต้องเป็นพื้นที่ ดังนี้

- จำนวนพื้นที่ที่อนุญาต แต่ละราย ครั้งละไม่เกิน 2,000 ไร่ โดยมีกำหนดระยะเวลาไม่เกินสามสิบปี

- ไม่เป็นพื้นที่ป่าซึ่งใช้ในการศึกษาค้นคว้าทางวิชาการป่าไม้

- ไม่อยู่ในพื้นที่ป่าที่มีสภาพเป็นป่าต้นน้ำลำธาร ชั้นที่ 1 เอ ตามหลักเกณฑ์และวิธีการที่ได้กำหนดชั้นคุณภาพลุ่มน้ำ ตามมติคณะรัฐมนตรี เมื่อวันที่ 28 พฤษภาคม 2528 เมื่อวันที่ 21 ตุลาคม 2529 เมื่อวันที่ 12 กรกฎาคม 2531 เมื่อวันที่ 7 พฤศจิกายน 2532 เมื่อวันที่ 19 พฤศจิกายน 2534 และเมื่อวันที่ 21 กุมภาพันธ์ 2538

- ไม่มีปัญหาเกี่ยวกับราษฎรในพื้นที่และบริเวณใกล้เคียง และต้องได้รับความเห็นชอบจากสภาองค์การบริหารส่วนตำบลท้องที่หรือองค์การปกครองส่วนท้องถิ่นที่ป่านั้นตั้งอยู่

- ต้องเป็นพื้นที่ป่าเสื่อมโทรมตามระเบียบฯ นี้

3.2 นโยบาย

- ให้หลีกเลี่ยงการใช้ประโยชน์ในพื้นที่สวนป่าของรัฐ

- ให้หลีกเลี่ยงการใช้ประโยชน์ในพื้นที่ที่ติดอยู่ในเขตพื้นที่ป่าเพื่อการอนุรักษ์ ตามมติคณะรัฐมนตรี เมื่อวันที่ 10 และ 17 มีนาคม 2535

- กรณีพื้นที่ที่ขออนุญาตติดอยู่ในเขตพื้นที่ป่าเพื่อเศรษฐกิจ ตามมติคณะรัฐมนตรี เมื่อวันที่ 10 และ 17 มีนาคม 2535 ให้ดำเนินการ ดังนี้

1. ให้ตรวจสอบว่าพื้นที่ที่ขออนุญาตเป็นพื้นที่ที่ได้ส่งมอบให้สำนักงานการปฏิรูปที่ดินเพื่อเกษตรกรรม รับไปดำเนินการปฏิรูปที่ดินหรือไม่ หากเป็นพื้นที่ส่งมอบ ให้ตรวจสอบด้วยว่าเป็นพื้นที่ที่ไม่สมควรที่จะนำไปปฏิรูปที่ดิน ซึ่งอยู่ในข่ายที่จะต้องกันคั้นกรมป่าไม้อย่างไร หรือไม่ ให้แนบหลักฐานการกันคั้นด้วย

2 กรณีเป็นพื้นที่ที่กรมป่าไม้มอบให้สำนักงานการปฏิรูปที่ดินเพื่อเกษตรกรรมนำไปปฏิรูปที่ดิน และได้กันกลับคั้นกรมป่าไม้ หากมีผู้มาขออนุญาตเข้าทำประโยชน์ในที่ดินและที่ดินนั้น ยังไม่พ้นสภาพการเป็นป่าสงวนแห่งชาติ ต้องได้รับหนังสือยืนยันจากสำนักงานการปฏิรูปที่ดินเพื่อเกษตรกรรม ว่าไม่ประสงค์จะนำพื้นที่ดังกล่าวไปดำเนินการปฏิรูปที่ดิน

- กรณีผู้ขออนุญาตเป็นส่วนราชการ จะต้องเป็นต้นสังกัดของหัวหน้าส่วนราชการ หรือจะต้องมีหลักฐานการมอบอำนาจจากต้นสังกัดให้เป็นผู้ยื่นคำขอแทนด้วย

- การพิจารณาให้ความเห็นของจังหวัด ให้ผู้ว่าราชการจังหวัด หรือผู้รักษาราชการแทนผู้ว่าราชการจังหวัดเป็นผู้ลงนามเสนอความเห็นชอบเรื่องราวการขออนุญาตเข้าทำประโยชน์ในเขตพื้นที่ป่าไม้

- การอนุญาตเพื่อทำการปลูกสร้างสวนป่า ประเภทไม้โตเร็ว ในเนื้อที่ตั้งแต่ 100 ไร่ขึ้นไป ให้กำหนดเงื่อนไขเพิ่มเติมให้ผู้รับอนุญาต ต้องทำการปลูกไม้ดีมีค่า (ไม้เศรษฐกิจ) ในท้องถิ่นตามที่กรมป่าไม้กำหนด ไม่น้อยกว่าร้อยละ 10 ของพื้นที่ที่ได้รับอนุญาต หลังจากดำเนินการปลูกสร้างสวนป่า ประเภทไม้โตเร็วไปแล้ว เป็นเวลา 5 ปี โดยปลูกไม้ดีมีค่าปีละไม่น้อยกว่า ร้อยละ 1 ของพื้นที่ที่ได้รับอนุญาต จนครบภายในระยะเวลา 10 ปี

- การตรวจสอบและพิจารณาเรื่องราวคำขอใช้ประโยชน์ที่ดินป่าไม้ทุกลักษณะ เจ้าหน้าที่ผู้ออกไปตรวจสอบสภาพป่าในครั้งแรก ต้องใช้ดุลยพินิจโดยยึดหลักการอนุรักษ์ทรัพยากรป่าไม้ ประกอบการพิจารณาด้วย โดยไม่จำเป็นว่าเมื่อผู้ยื่นคำขอมายื่นเนื้อที่เท่าใดแล้วต้องอนุญาตให้ในเนื้อที่เท่า่นั้น หากเห็นว่าพื้นที่ที่ขออนุญาตบริเวณใดมีไม้ที่มีขนาดความโตตั้งแต่ 50 -100 ซม. หรือมีลูกไม้ขนาดเล็กขึ้นอยู่หนาแน่น ก็ไม่ควรพิจารณาอนุญาต หรือหากจะอนุญาตก็พิจารณากันพื้นที่บริเวณดังกล่าวออก โดยให้ระบุไว้ในแผนที่แสดงจุดที่ตั้งให้ชัดเจนด้วยว่า ส่วนใดที่กันออก เนื้อที่เท่าใด เหลือพื้นที่ที่เห็นควรอนุญาตได้เนื้อที่เท่าใด พร้อมทั้งชี้แจงเหตุผลและความจำเป็นประกอบด้วย

3.3 มติคณะรัฐมนตรี

- มติคณะรัฐมนตรี เมื่อวันที่ 26 มกราคม 2511 ข้อ 1 กำหนดว่า บริเวณป่าที่คณะรัฐมนตรีมีมติให้รักษาไว้เป็นสมบัติของชาติ หากทบวงการเมืองใดประสงค์ที่จะเข้าใช้ประโยชน์โดยไม่ตัดพื้นที่ที่ขอใช้ประโยชน์ออก ให้เป็นอำนาจของกระทรวงเกษตร(ปัจจุบันเป็นกระทรวงทรัพยากรธรรมชาติและสิ่งแวดล้อม) พิจารณานอมนุมัติได้โดยไม่ต้องเสนอคณะรัฐมนตรีพิจารณา
- มติคณะรัฐมนตรี เมื่อวันที่ 22 เมษายน 2512 กำหนดว่า การอนุญาตให้บุคคลหรือนิติบุคคลเข้าใช้ประโยชน์ในเขตป่าที่คณะรัฐมนตรีมีมติให้รักษาไว้เป็นสมบัติของชาติ โดยไม่ตัดพื้นที่ที่ขอใช้ประโยชน์ออกจากเขตป่าที่ได้จำแนกไว้แล้ว ให้เป็นอำนาจของกระทรวงเกษตร(ปัจจุบันเป็นกระทรวงทรัพยากรธรรมชาติและสิ่งแวดล้อม) พิจารณานอมนุมัติได้โดยไม่ต้องเสนอคณะรัฐมนตรีพิจารณา
- มติคณะรัฐมนตรี เมื่อวันที่ 8 กรกฎาคม 2523 เห็นชอบตามที่กระทรวงเกษตรและสหกรณ์เสนอ กรณีมีส่วนราชการใดเข้าทำประโยชน์ในพื้นที่ป่าไม้ก่อนได้รับอนุญาต ซึ่งเป็นการปฏิบัติไม่ชอบด้วยกฎหมายเกี่ยวกับป่าไม้ ให้กรมป่าไม้พิจารณาดำเนินการตามกฎหมายโดยเด็ดขาด โดยการเข้าทำประโยชน์ในพื้นที่ของส่วนราชการต่างๆ ทุกกรณี จะต้องปฏิบัติตามกฎหมายเกี่ยวกับป่าไม้ โดยจะต้องได้รับอนุมัติให้ใช้พื้นที่จากกระทรวงเกษตรและสหกรณ์ (ปัจจุบันเป็นกระทรวงทรัพยากรธรรมชาติและสิ่งแวดล้อม) เสียก่อนจึงจะเข้าไปดำเนินการได้
- มติคณะรัฐมนตรี เมื่อวันที่ 28 พฤษภาคม 2528 กำหนดหลักเกณฑ์และวิธีการในการกำหนดชั้นคุณภาพลุ่มน้ำและข้อเสนอแนะมาตรการการใช้ที่ดินในเขตลุ่มน้ำ ปิง – วัง
- มติคณะรัฐมนตรี เมื่อวันที่ 21 ตุลาคม 2529 กำหนดหลักเกณฑ์และวิธีการในการกำหนดชั้นคุณภาพลุ่มน้ำและข้อเสนอแนะมาตรการการใช้ที่ดินในเขตลุ่มน้ำ ยม – น่าน
- มติคณะรัฐมนตรี เมื่อวันที่ 12 กรกฎาคม 2531 กำหนดชั้นคุณภาพลุ่มน้ำและข้อเสนอแนะมาตรการการใช้ที่ดินในเขตลุ่มน้ำมูลและชี
- มติคณะรัฐมนตรี เมื่อวันที่ 9 พฤษภาคม 2532 หลักเกณฑ์และเงื่อนไขในการกำหนดสภาพป่าเสื่อมโทรม
- มติคณะรัฐมนตรี เมื่อวันที่ 7 พฤศจิกายน 2532 กำหนดชั้นคุณภาพลุ่มน้ำภาคใต้และข้อเสนอแนะมาตรการการใช้ที่ดินในเขตลุ่มน้ำ
- มติคณะรัฐมนตรี เมื่อวันที่ 15 พฤษภาคม 2533 ให้เร่งพิจารณาอนุญาตให้เข้าทำประโยชน์พื้นที่ป่าไม้ เพื่อการปลูกสร้างสวนป่าภาคเอกชนไว้ชั่วคราว และให้คณะทำงานที่คณะกรรมการนโยบายป่าไม้แห่งชาติแต่งตั้ง ศึกษาพิจารณาหามาตรการควบคุม เพื่อให้เกิดผลในทางปฏิบัติที่สอดคล้องตามแนวนโยบายการส่งเสริมการปลูกสร้างสวนป่าภาคเอกชนต่อไป

- มติคณะรัฐมนตรี เมื่อวันที่ 23 กรกฎาคม 2534 ให้ระงับการใช้ประโยชน์ในพื้นที่ป่าชายเลนโดยเด็ดขาด โครงการที่สามารถจะดำเนินการในเขตพื้นที่ป่าชายเลนได้ จะต้องเป็นไปตามมติคณะรัฐมนตรี เมื่อวันที่ 22 สิงหาคม 2543 และวันที่ 17 ตุลาคม 2543

- มติคณะรัฐมนตรี เมื่อวันที่ 19 พฤศจิกายน 2534 กำหนดชั้นคุณภาพลุ่มน้ำภาคตะวันออก และข้อเสนอแนะมาตรการการใช้ที่ดินในเขตลุ่มน้ำ

- มติคณะรัฐมนตรี เมื่อวันที่ 10 และ 17 มีนาคม 2535 จำแนกเขตการใช้ประโยชน์ทรัพยากรและที่ดินป่าไม้ เป็น 3 ประเภท ได้แก่ พื้นที่ป่าเพื่อการอนุรักษ์ (โซน C) , พื้นที่ป่าเพื่อเศรษฐกิจ (โซน E) และพื้นที่ป่าที่เหมาะสมต่อการเกษตรกรรม (โซน A)

- มติคณะรัฐมนตรี เมื่อวันที่ 8 กันยายน 2535 การอนุมัติให้เข้าทำประโยชน์พื้นที่ป่าไม้ เพื่อการปลูกสร้างสวนป่าภาคเอกชนให้ระงับการพิจารณา เว้นแต่เป็นกรณีที่เข้าเงื่อนไขครบทั้ง 5 ประการ ดังนี้

1. เป็นการสร้างสวนป่าตามประเภทไม้ที่กำหนดไว้ในพระราชบัญญัติสวนป่า พ.ศ. 2535

2. เป็นการดำเนินการโดยผู้เข้าครอบครองอยู่เดิมมาไม่น้อยกว่า 5 ปี โดยมีหลักฐานยืนยันพิสูจน์ได้

3. เป็นการเปลี่ยนกิจกรรมการเกษตรจากข้าว หรือพืชไร่มาเป็นวนเกษตรหรือสวนป่า

4. การดำเนินการวนเกษตรหรือสวนป่าตามข้อ 3. จะต้องมีหลักฐานที่ตรวจสอบได้ว่า ได้เริ่มดำเนินการในพื้นที่ที่จะขออนุญาตแล้วอย่างชัดเจน

5. ให้ขอเข้าทำประโยชน์ในพื้นที่ป่าได้ครบครัดไม่เกิน 50 ไร่

- มติคณะรัฐมนตรี เมื่อวันที่ 14 กันยายน 2536 เห็นชอบตามมติคณะกรรมการรัฐมนตรีฝ่ายเศรษฐกิจ ที่มีความเห็นว่า หากพิจารณายกเลิกมติคณะรัฐมนตรี เมื่อวันที่ 8 กันยายน 2535 อาจก่อให้เกิดการวิพากษ์วิจารณ์ตามมา จึงเห็นควรมอบหมายให้กระทรวงเกษตรและสหกรณ์รับไปพิจารณากำหนดหลักเกณฑ์ วิธีการ และเงื่อนไขในการอนุญาตปลูกสร้างสวนป่าภาคเอกชน ให้ถืออำนาจประโยชน์แก่เกษตรกรรายย่อยในพื้นที่ ตามนโยบายของรัฐบาลที่ได้แถลงต่อรัฐสภา แล้วเสนอคณะรัฐมนตรีพิจารณาโดยยังไม่ต้องยกเลิกมติคณะรัฐมนตรี เมื่อวันที่ 8 กันยายน 2535 ในขณะนี้

- มติคณะรัฐมนตรี เมื่อวันที่ 28 กันยายน 2536 อนุมัติผ่อนผันให้ส่วนราชการที่ดำเนินการตามโครงการพระราชดำริและโครงการเพื่อความมั่นคง เข้าทำประโยชน์ในพื้นที่ป่าที่ขออนุญาตได้เท่าที่จำเป็นไปพลางก่อน จนกว่าจะได้รับอนุญาตตามระเบียบและกฎหมายที่ว่าด้วยป่าไม้

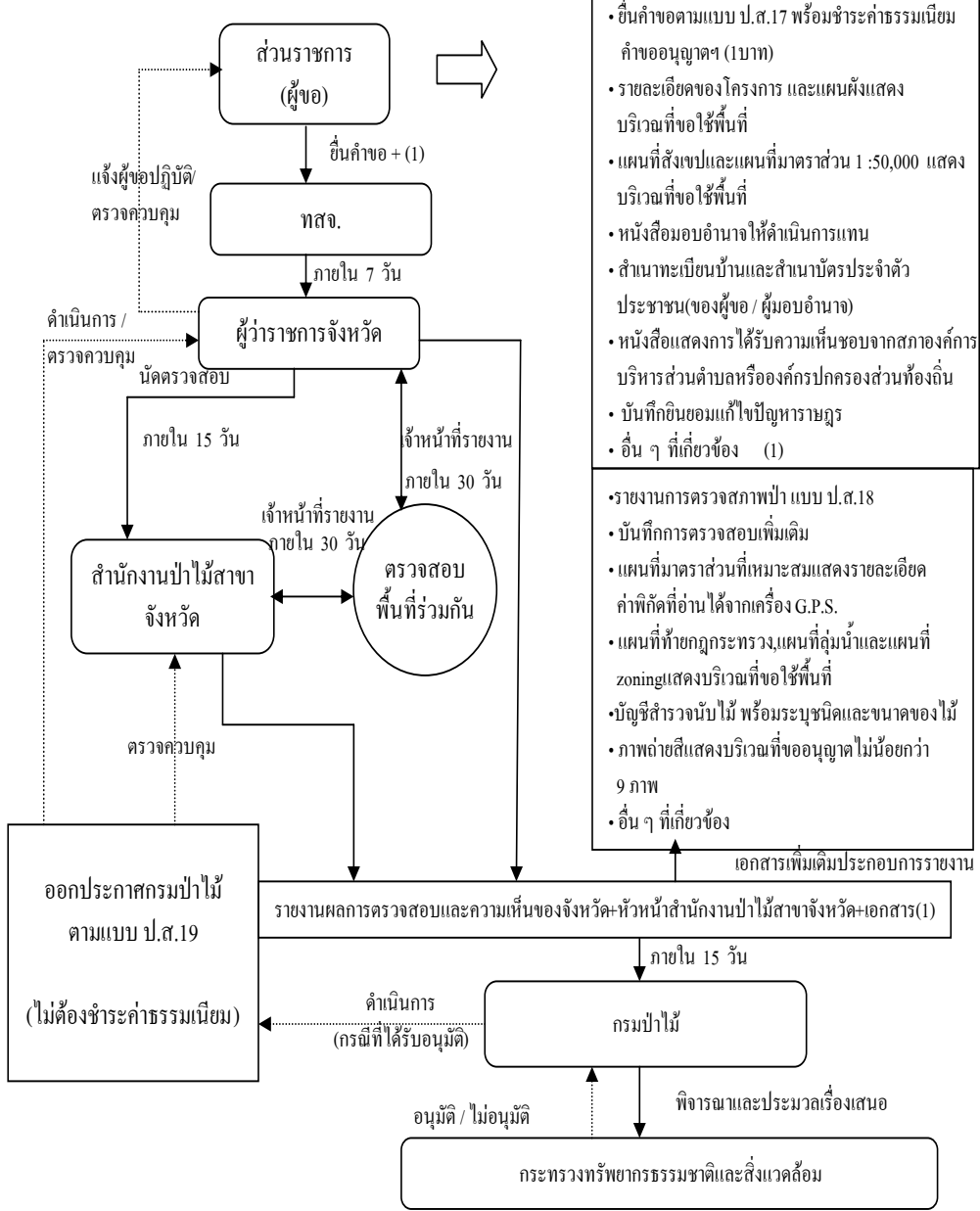
- มติคณะรัฐมนตรี เมื่อวันที่ 13 กันยายน 2537 อนุมัติในหลักการให้รัฐมนตรีว่าการกระทรวงเกษตรและสหกรณ์ เป็นผู้อนุญาตให้ส่วนราชการ รัฐวิสาหกิจ หรือองค์การของรัฐ

เข้าทำประโยชน์หรืออยู่อาศัยภายในเขตป่าสงวนแห่งชาติ ที่กำหนดให้เป็นพื้นที่ป่าเพื่อการอนุรักษ์เพิ่มเติม เพื่อดำเนินการตามโครงการที่มีความสำคัญของชาติอย่างหลีกเลี่ยงไม่ได้ หรือเป็นการดำเนินการตาม โครงการพระราชดำริ และพื้นที่นั้นไม่ขัดกับหลักเกณฑ์ตามระเบียบ กฎหมาย และมติคณะรัฐมนตรีอื่นใดที่ เกี่ยวข้องที่ได้กำหนดทางปฏิบัติไว้แล้ว โดยให้หน่วยงานเจ้าของโครงการจัดทำรายงานการวิเคราะห์ ผลกระทบสิ่งแวดล้อมของโครงการตามโครงการประเภทต่างๆ ตามแนวทางปฏิบัติที่คณะกรรมการ สิ่งแวดล้อมแห่งชาติได้กำหนดไว้ เพื่อประกอบการพิจารณาของรัฐมนตรีว่าการกระทรวงเกษตรและสหกรณ์ เป็นราย ๆ ไป (ปัจจุบันได้โอนมาเป็นของรัฐมนตรีว่าการกระทรวงทรัพยากรธรรมชาติและสิ่งแวดล้อม) ก่อนที่ จะอนุมัติให้ใช้ประโยชน์ในพื้นที่ป่าเพื่อการอนุรักษ์เพิ่มเติม (ปรับปรุงโดยมติคณะรัฐมนตรี เมื่อวันที่ 9 พฤษภาคม 2538 และทบทวนโดยมติคณะรัฐมนตรี เมื่อวันที่ 20 กรกฎาคม 2538)

- มติคณะรัฐมนตรี เมื่อวันที่ 21 กุมภาพันธ์ 2538 กำหนดชั้นคุณภาพลุ่มน้ำ ภาคตะวันตก ภาคกลาง และลุ่มน้ำป่าสัก และการกำหนดชั้นคุณภาพลุ่มน้ำภาคเหนือและภาค ตะวันออกเฉียงเหนือส่วนอื่น ๆ (ลุ่มน้ำชายแดน)

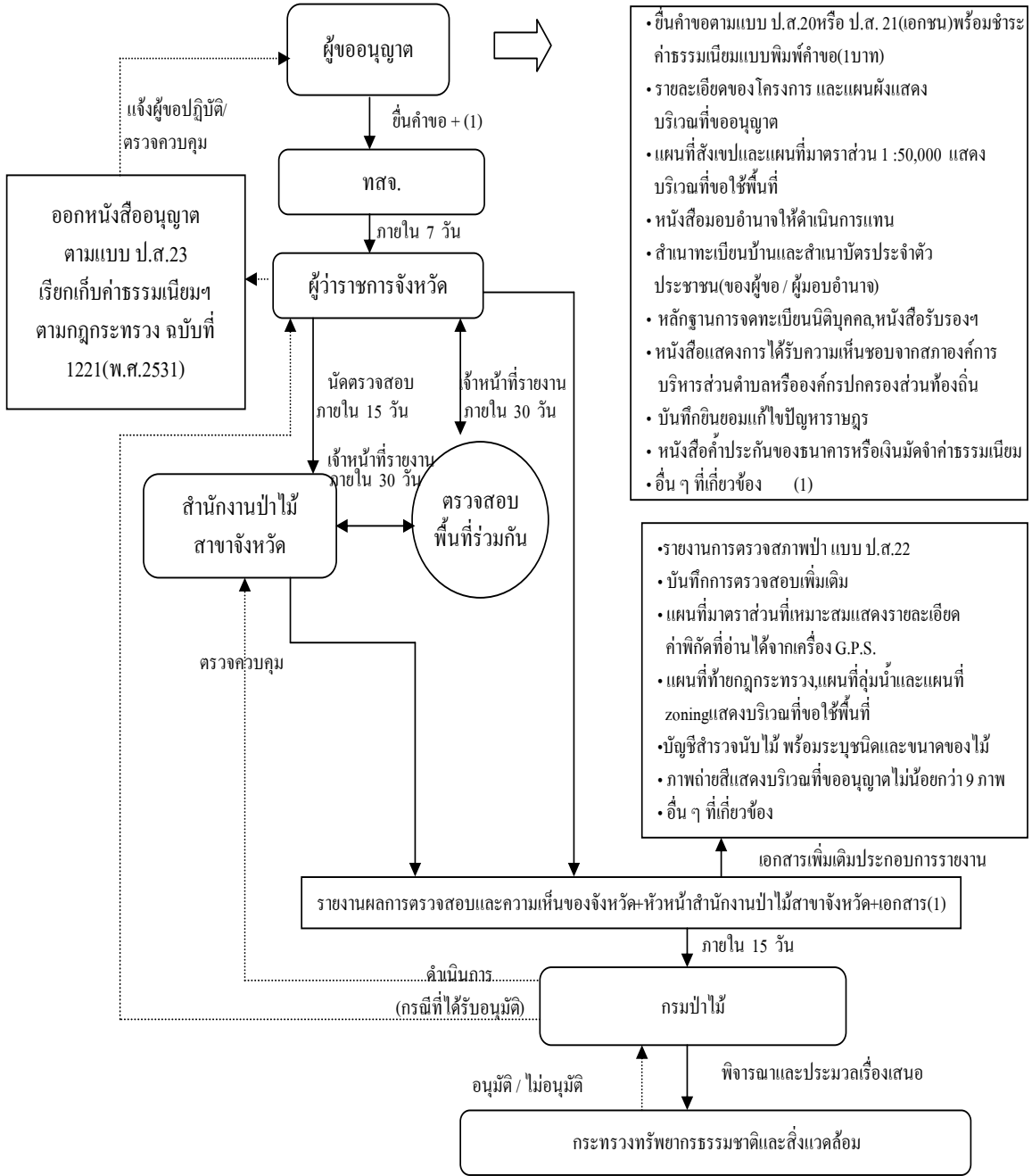
- มติคณะรัฐมนตรี เมื่อวันที่ 25 มิถุนายน 2539 ให้ส่วนราชการและ หน่วยงานของรัฐ ถือปฏิบัติตามมติคณะรัฐมนตรี เมื่อวันที่ 12 ธันวาคม 2532 (ที่ให้หลีกเลี่ยงการใช้พื้นที่ ลุ่มน้ำ ชั้นที่ 1) โดยเคร่งครัด และให้สำรวจ หากมีส่วนราชการหรือหน่วยงานหรือบุคคลใดเข้าใช้พื้นที่ลุ่มน้ำ ชั้นที่ 1 เอ โดยไม่ได้รับอนุญาตให้ดำเนินการตามกฎหมายอย่างจริงจัง

การขอใช้พื้นที่ของส่วนราชการหรือองค์กรของรัฐ ภายในเขตป่าสงวนแห่งชาติ(ตามมาตรา 13 ทวิ)



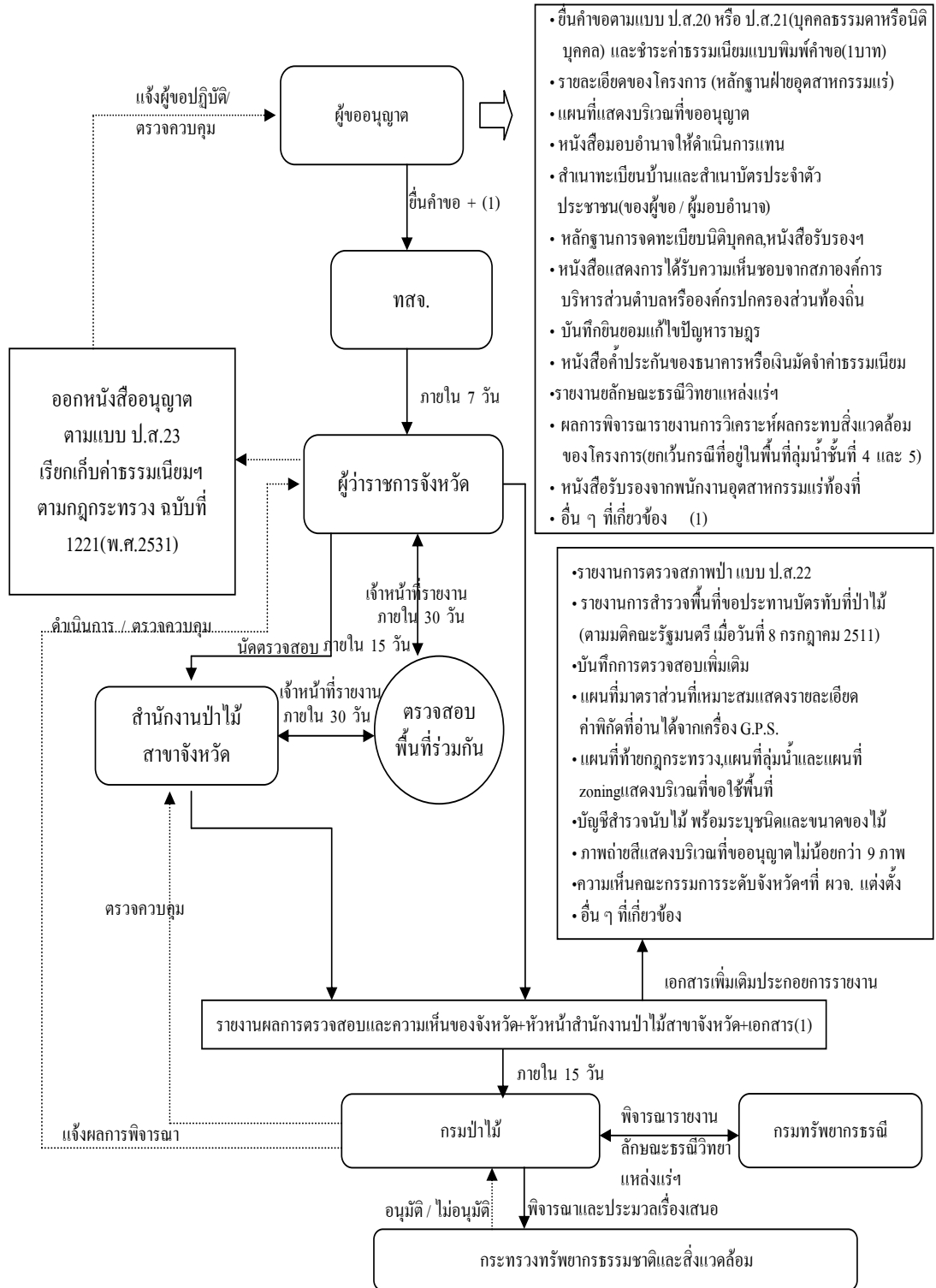
หมายเหตุ → ขั้นตอนการปฏิบัติในการขอใช้พื้นที่
 → ขั้นตอนการปฏิบัติหลังจากที่กระทรวงทรัพยากรธรรมชาติและสิ่งแวดล้อมพิจารณาแล้ว
 • ขั้นตอนการปฏิบัติอาจมีการแก้ไขเพิ่มเติม ตามนโยบายและสถานการณ์

**การขออนุญาตเข้าทำประโยชน์หรืออยู่อาศัยภายในเขตป่าสงวนแห่งชาติเพื่อวัตถุประสงค์ต่างๆ
ตามมาตรา 16 (ยกเว้นการทำเหมืองแร่และกิจการที่เกี่ยวข้อง)**



หมายเหตุ → ขั้นตอนการปฏิบัติในการขอใช้พื้นที่
> ขั้นตอนการปฏิบัติหลังจากที่กระทรวงธรรมชาติและสิ่งแวดล้อมพิจารณาแล้ว
 • ขั้นตอนการปฏิบัติอาจมีการแก้ไขเพิ่มเติม ตามนโยบายและสถานการณ์

การขออนุญาตเข้าทำประโยชน์หรืออยู่อาศัยภายในเขตป่าสงวนแห่งชาติเพื่อการทำเหมืองแร่และกิจการที่เกี่ยวข้อง (ตามมาตรา 16)

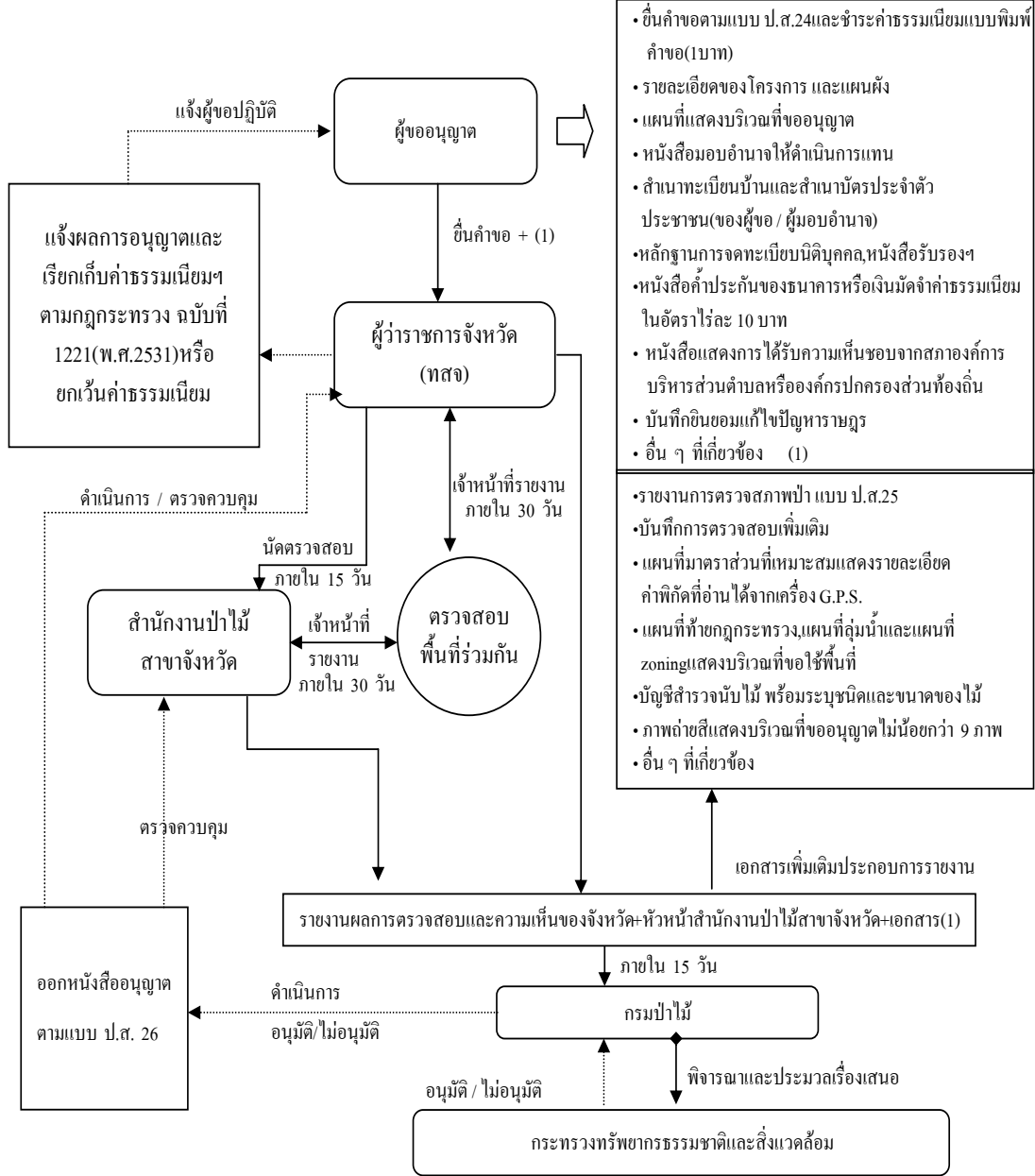


- ยื่นคำขอตามแบบ ป.ศ.20 หรือ ป.ศ.21(บุคคลธรรมดาหรือนิติบุคคล) และชำระค่าธรรมเนียมแบบพิมพ์คำขอ(1บาท)
- รายละเอียดของโครงการ (หลักฐานฝ่ายอุตสาหกรรมแร่)
- แผนที่แสดงบริเวณที่ขออนุญาต
- หนังสือมอบอำนาจให้ดำเนินการแทน
- สำเนาทะเบียนบ้านและสำเนาบัตรประจำตัวประชาชน(ของผู้ขอ / ผู้มอบอำนาจ)
- หลักฐานการจดทะเบียนนิติบุคคล,หนังสือรับรองฯ
- หนังสือแสดงการได้รับความเห็นชอบจากสภาองค์การบริหารส่วนตำบลหรือองค์กรปกครองส่วนท้องถิ่น
- บันทึกยินยอมแก้ไขปัญหารายการ
- หนังสือค้ำประกันของธนาคารหรือเงินมัดจำค่าธรรมเนียม
- รายงานลักษณะธรณีวิทยาแหล่งแร่ฯ
- ผลการพิจารณารายงานการวิเคราะห์ผลกระทบต่อสิ่งแวดล้อมของโครงการ(ยกเว้นกรณีที่อยู่ในพื้นที่ลุ่มน้ำชั้นที่ 4 และ 5)
- หนังสือรับรองจากพนักงานอุตสาหกรรมแร่ท้องถิ่น
- อื่น ๆ ที่เกี่ยวข้อง (1)

- รายงานการตรวจสอบสภาพป่า แบบ ป.ศ.22
- รายงานการสำรวจพื้นที่ขอประทานบัตรทับที่ป่าไม้ (ตามมติคณะรัฐมนตรี เมื่อวันที่ 8 กรกฎาคม 2511)
- บันทึกการตรวจสอบเพิ่มเติม
- แผนที่มาตราส่วนที่เหมาะสมแสดงรายละเอียดค่าพิกัดที่อ่านได้จากเครื่อง G.P.S.
- แผนที่ที่ขยกฎกระทรวง,แผนที่ลุ่มน้ำและแผนที่ zoningแสดงบริเวณที่ขอใช้พื้นที่
- บัญชีสำรวจนับไม้ พร้อมระบุชนิดและขนาดของไม้
- ภาพถ่ายสีแสดงบริเวณที่ขออนุญาต ไม่น้อยกว่า 9 ภาพ
- ความเห็นคณะกรรมการระดับจังหวัดที่ ผวจ. แต่งตั้ง
- อื่น ๆ ที่เกี่ยวข้อง

หมายเหตุ → ขั้นตอนการปฏิบัติในการขอใช้พื้นที่
 → ขั้นตอนการปฏิบัติหลังจากที่กระทรวงทรัพยากรธรรมชาติและสิ่งแวดล้อมพิจารณาแล้ว
 • กิจการที่เกี่ยวข้อง เช่น โรงแต่งแร่ ที่ตั้งมรดกดินทรายที่เก็บกองแร่ ที่เก็บกักน้ำขุนขึ้นตะกอนมูลดินทราย
 • ขั้นตอนการปฏิบัติอาจมีการแก้ไขเพิ่มเติม ตามนโยบายและสถานการณ์

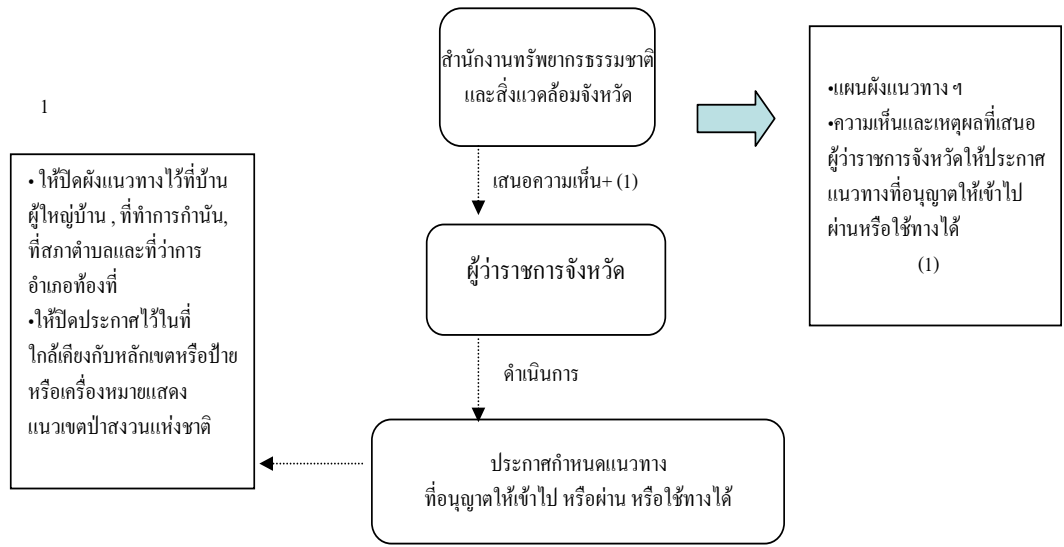
การขออนุญาตเข้าทำประโยชน์ในการศึกษาหรือวิจัยทางวิชาการภายในเขตป่าสงวนแห่งชาติ (ตามมาตรา 17)



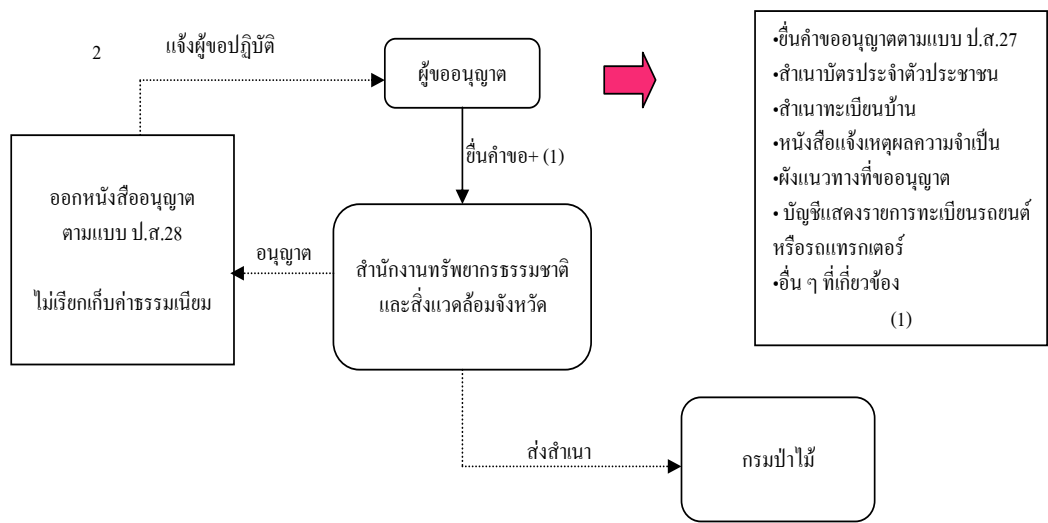
หมายเหตุ

- ขั้นตอนการปฏิบัติในการขออนุญาต
- ขั้นตอนการปฏิบัติหลังจากการพิจารณาอนุมัติ,ไม่อนุมัติ
- ◆ ขั้นตอนการปฏิบัติกรณีขอยกเว้นค่าธรรมเนียม
 - ขั้นตอนการปฏิบัติอาจมีการแก้ไขเพิ่มเติม ตามนโยบายและสถานการณ์

การขออนุญาตใช้ประโยชน์เกี่ยวกับเรื่องการเดินทาง การผ่าน หรือการใช้ทางภายในเขตป่าสงวนแห่งชาติ (ตามมาตรา 18)

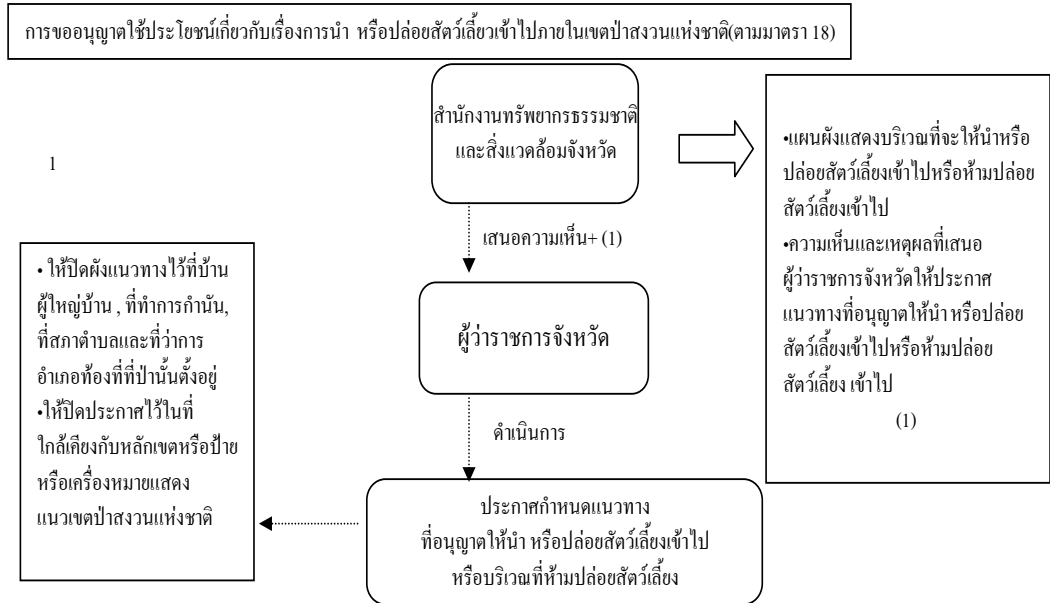


การใช้ทางนอกเหนือจากแนวทางที่ประกาศกำหนดหรือการใช้ทางโดยรถยนต์

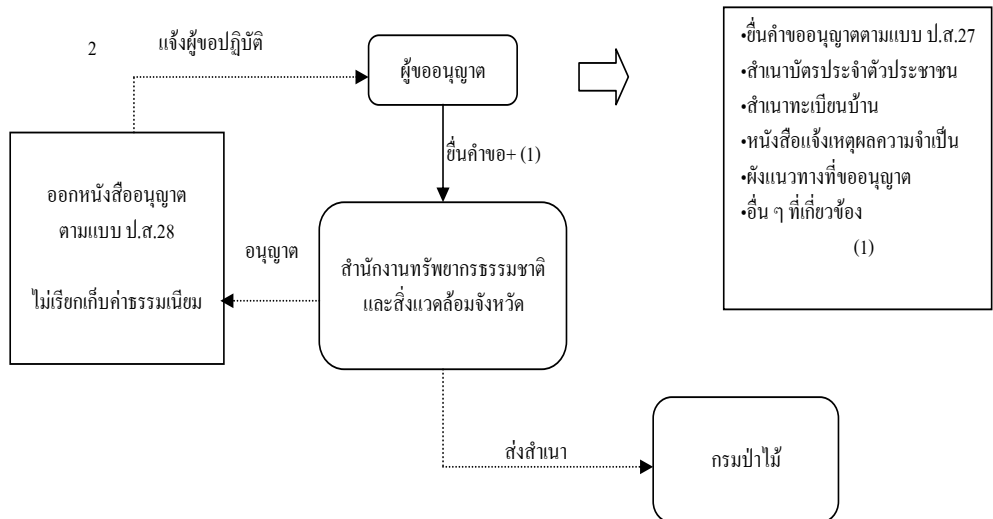


หมายเหตุ

- ทางหมายถึงทางทุกประเภท ยกเว้นทางตามกฎหมายว่าด้วยทางหลวง
- ส่วนราชการได้รับการยกเว้นไม่ต้องขออนุญาต
- ขั้นตอนการปฏิบัติในการขออนุญาต
- ขั้นตอนการปฏิบัติหลังจากการพิจารณาของ ทสจ.
- ขั้นตอนการปฏิบัติอาจมีการแก้ไขเพิ่มเติม ตามนโยบายและสถานการณ์ 18 ม.ก. 48



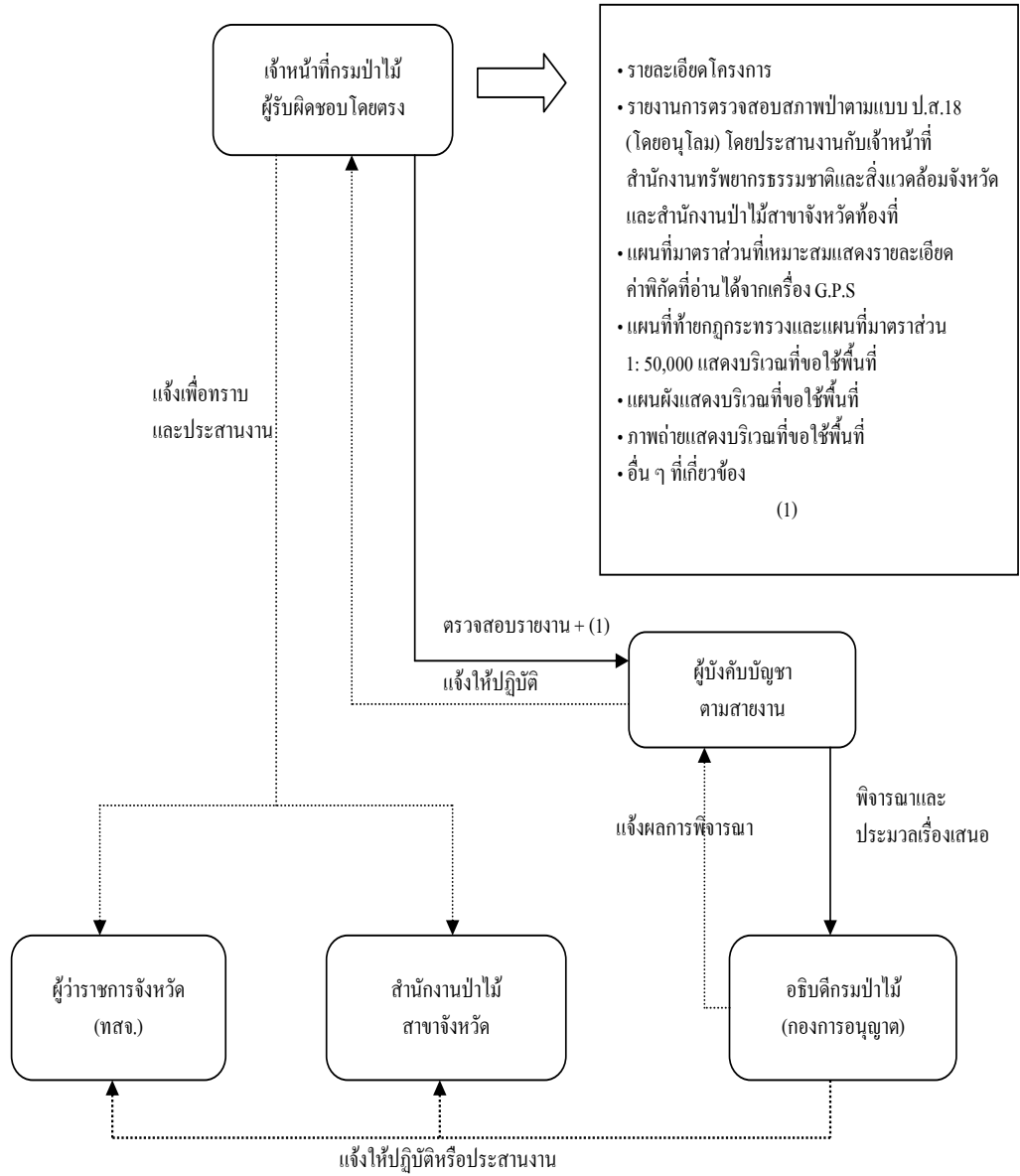
การนำหรือปล่อยสัตว์เลี้ยงนอกเขตประกาศกำหนด



หมายเหตุ

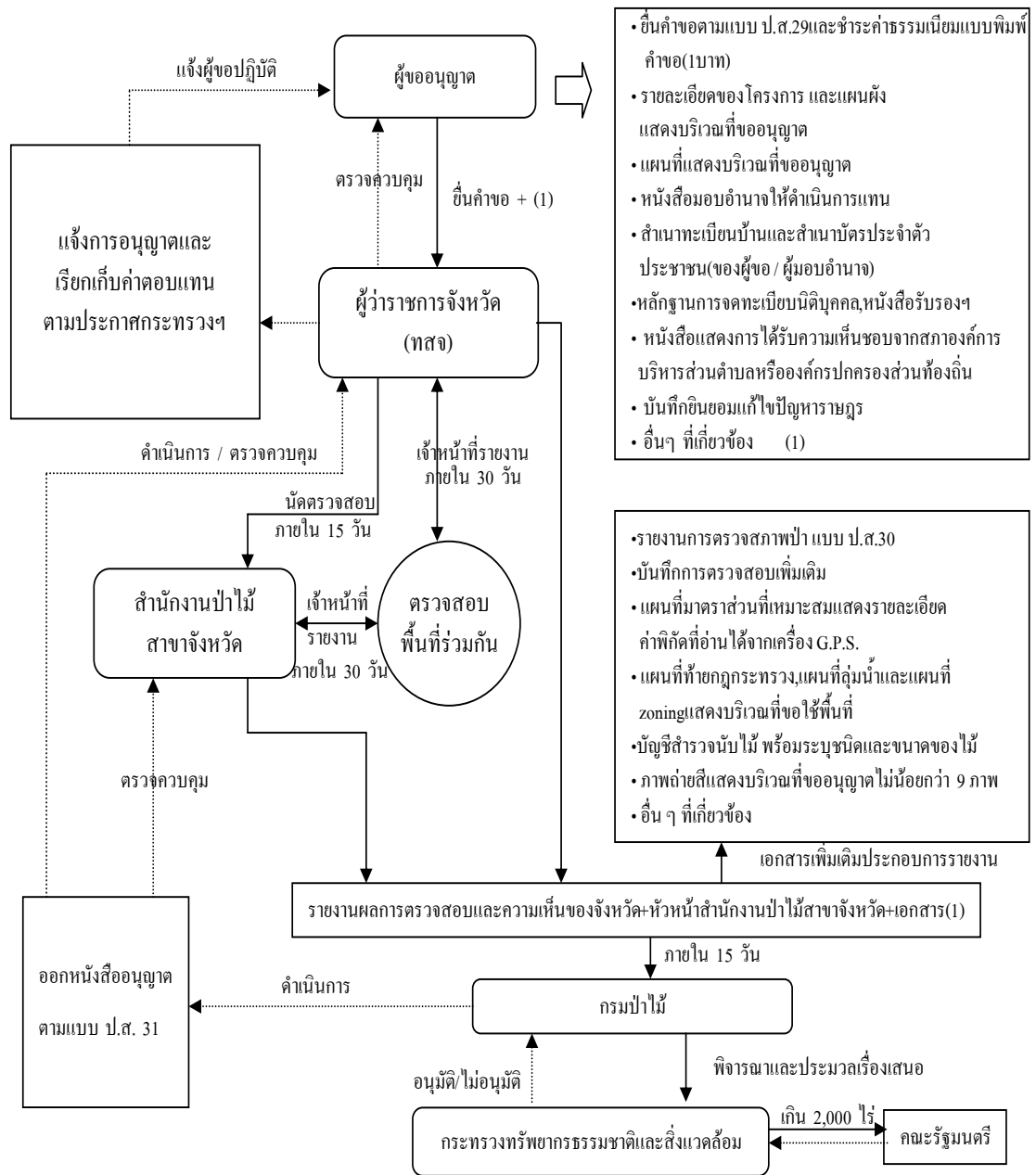
- ขั้นตอนการปฏิบัติในการขออนุญาต
- ขั้นตอนการปฏิบัติหลังจากการพิจารณาของ ทสจ.
- ขั้นตอนการปฏิบัติอาจมีการแก้ไขเพิ่มเติม ตามนโยบายและสถานการณ์

การใช้พื้นที่ในเขตป่าสงวนแห่งชาติ โดยพนักงานเจ้าหน้าที่หรือเจ้าหน้าที่ของกรมป่าไม้ (ตามมาตรา 19)



หมายเหตุ → ขั้นตอนการปฏิบัติก่อนใช้พื้นที่
> ขั้นตอนการปฏิบัติหลังจากการพิจารณาของกรมป่าไม้
 • ขั้นตอนการปฏิบัติอาจมีการแก้ไขเพิ่มเติม ตามนโยบายและสถานการณ์

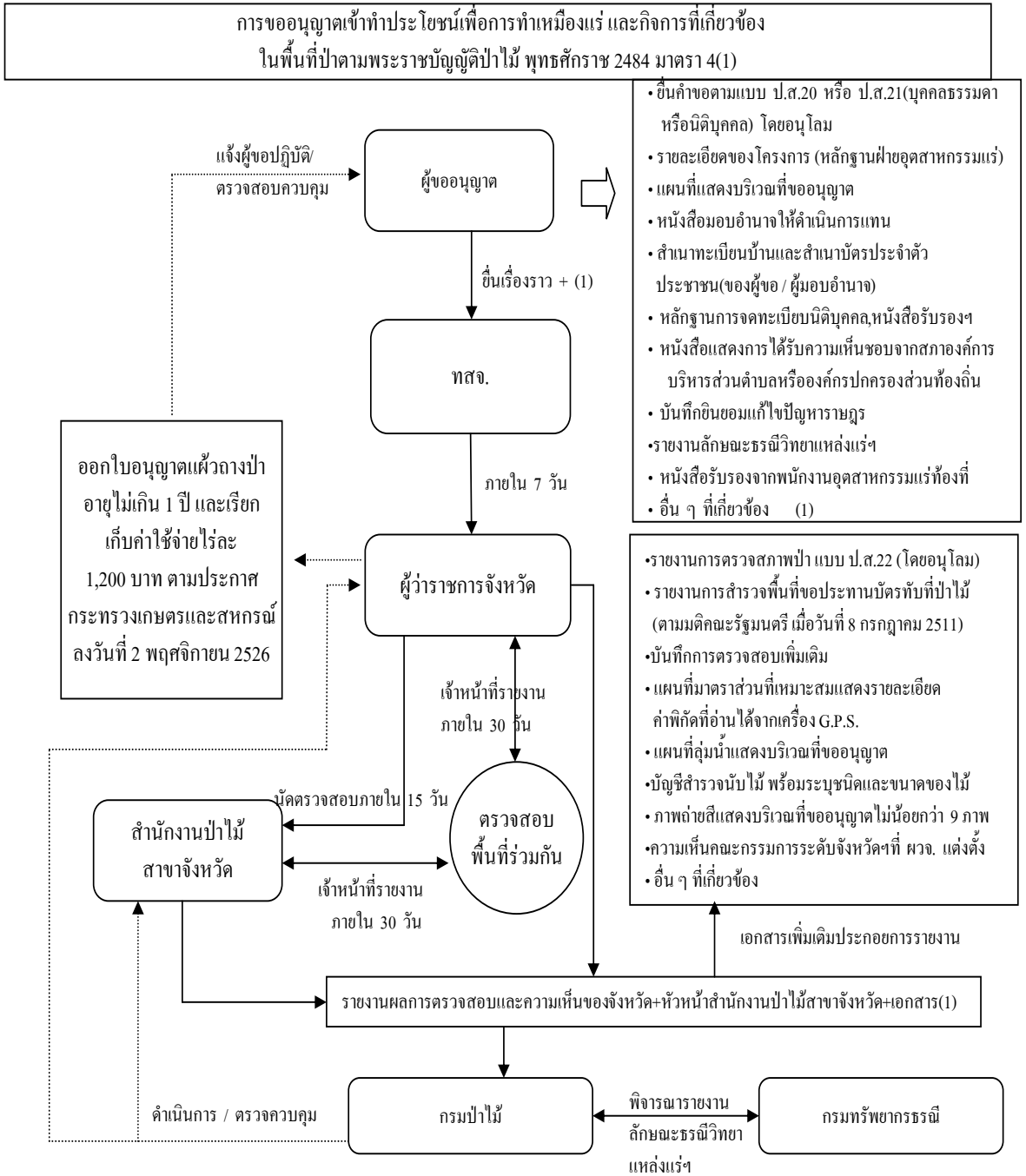
การขออนุญาตเข้าทำการปลูกสร้างสวนป่าหรือปลูกไม้ยืนต้น ภายในเขตป่าสงวนแห่งชาติ(ตามมาตรา 20)



หมายเหตุ → ขั้นตอนการปฏิบัติในการขออนุญาต

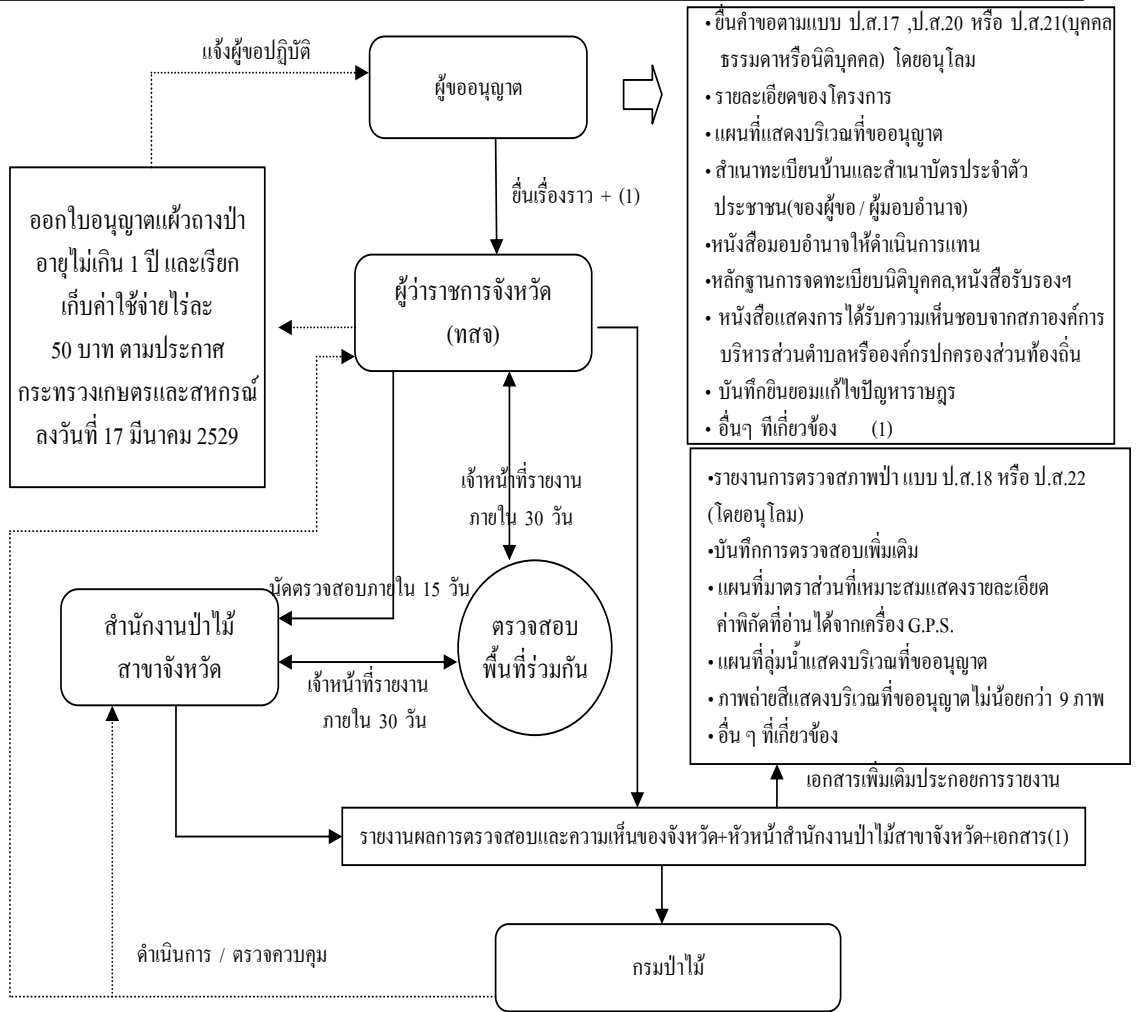
..... ขั้นตอนการปฏิบัติหลังจากกระทรวงทรัพยากรธรรมชาติและสิ่งแวดล้อมพิจารณาแล้ว

- ขั้นตอนการปฏิบัติอาจมีการแก้ไขเพิ่มเติม ตามนโยบายและสถานการณ์



หมายเหตุ → ขั้นตอนการปฏิบัติในการขอเข้าทำประโยชน์
 ขั้นตอนการปฏิบัติหลังจากที่กรมป่าไม้พิจารณาแล้ว
 • ขั้นตอนการปฏิบัติอาจมีการแก้ไขเพิ่มเติม ตามนโยบายและสถานการณ์

การขออนุญาตเข้าทำประโยชน์เพื่อวัตถุประสงค์ต่างๆ ในพื้นที่ป่าตามพระราชบัญญัติป่าไม้ พุทธศักราช 2484 มาตรา 4(1)
(ยกเว้นการทำเหมืองแร่และกิจกรรมที่เกี่ยวข้อง)



หมายเหตุ → ขั้นตอนการปฏิบัติในการขอเข้าทำประโยชน์
 ขั้นตอนการปฏิบัติหลังจากที่กรมป่าไม้พิจารณาแล้ว
 • ขั้นตอนการปฏิบัติอาจมีการแก้ไขเพิ่มเติม ตามนโยบายและสถานการณ์

ภาคผนวก

ระเบียบกรมป่าไม้
ว่าด้วยการกำหนดหลักเกณฑ์ วิธีการและเงื่อนไขในการใช้พื้นที่
เป็นสถานที่ปฏิบัติงาน หรือเพื่อประโยชน์อย่างอื่นของส่วนราชการ
หรือองค์การของรัฐ ภายในเขตป่าสงวนแห่งชาติ
พ.ศ. 2548

อาศัยอำนาจตามความในมาตรา 13 ทวิ แห่งพระราชบัญญัติป่าสงวนแห่งชาติ พ.ศ. 2507 ซึ่งแก้ไขเพิ่มเติมโดยพระราชบัญญัติป่าสงวนแห่งชาติ (ฉบับที่ 3) พ.ศ. 2528 และพระราชกฤษฎีกาโอนกรมป่าไม้ กระทรวงเกษตรและสหกรณ์ ไปเป็นกรมป่าไม้ กระทรวงทรัพยากรธรรมชาติและสิ่งแวดล้อมและปรับปรุงอำนาจหน้าที่และกิจการ ของกรมทรัพยากรทางทะเลและชายฝั่ง กรมป่าไม้ และกรมอุทยานแห่งชาติ สัตว์ป่า และพันธุ์พืช กระทรวงทรัพยากรธรรมชาติและสิ่งแวดล้อม พ.ศ. 2546 อธิบดีกรมป่าไม้ โดยอนุมัติ รัฐมนตรีว่าการกระทรวงทรัพยากรธรรมชาติและสิ่งแวดล้อม ออกระเบียบกำหนดหลักเกณฑ์ วิธีการ และเงื่อนไขในการใช้พื้นที่ของส่วนราชการหรือองค์การของรัฐภายในเขตป่าสงวนแห่งชาติ เป็นสถานที่ปฏิบัติงาน หรือเพื่อประโยชน์อย่างอื่นไว้ดังต่อไปนี้

ข้อ 1 ระเบียบนี้เรียกว่า “ระเบียบกรมป่าไม้ว่าด้วยการกำหนดหลักเกณฑ์ วิธีการ และเงื่อนไขในการใช้พื้นที่เป็นสถานที่ปฏิบัติงาน หรือเพื่อประโยชน์อย่างอื่นของส่วนราชการหรือองค์การของรัฐ ภายในเขตป่าสงวนแห่งชาติ พ.ศ. 2548”

ข้อ 2 ระเบียบนี้ให้ใช้บังคับตั้งแต่วันที่ 17 มกราคม พ.ศ. 2548 เป็นต้นไป

ข้อ 3 บรรดาระเบียบ ข้อบังคับและคำสั่งอื่นใดในส่วนที่กำหนดไว้แล้วในระเบียบนี้ หรือซึ่งขัดหรือแย้งกับระเบียบนี้ ให้ใช้ระเบียบนี้แทน

ข้อ 4 ให้อธิบดีกรมป่าไม้ รักษาการตามระเบียบนี้ และมีอำนาจตีความ วินิจฉัยปัญหาเกี่ยวกับการปฏิบัติตามระเบียบนี้ คำวินิจฉัยของอธิบดีกรมป่าไม้ ให้เป็นที่สุด

หมวด 1
การขอใช้พื้นที่

ข้อ 5 ส่วนราชการหรือองค์การของรัฐ ประสงค์จะขอใช้พื้นที่บางแห่งภายในเขตป่าสงวนแห่งชาติ เป็นสถานที่ปฏิบัติงานหรือเพื่อประโยชน์ของรัฐอย่างอื่น ให้ยื่นคำขอต่อจังหวัดท้องที่ที่ป่านั้นตั้งอยู่ หรือหน่วยงานที่กรมป่าไม้กำหนด ตามแบบ ป.ส.17 ทำระเบียบนี้ พร้อมด้วยหลักฐานตามที่ระบุไว้ในแบบคำขอ

หมวด 2

หลักเกณฑ์และวิธีการตรวจสอบสภาพป่า

ข้อ 6 เมื่อจังหวัดหรือหน่วยงานที่กรมป่าไม้กำหนด ได้รับคำขอใช้พื้นที่ตามข้อ 5 แล้วให้เสนอคำขอดังกล่าว พร้อมทั้งให้ความเห็นต่อผู้ว่าราชการจังหวัดภายใน 7 วัน นับจากวันที่ได้รับคำขอใช้พื้นที่

ให้ผู้ว่าราชการจังหวัดส่งพนักงานเจ้าหน้าที่ตั้งแต่ระดับ 5 ขึ้นไปออกไปทำการตรวจสอบสภาพป่าภายใน 15 วันนับจากวันที่จังหวัดได้รับคำขอใช้พื้นที่

ให้พนักงานเจ้าหน้าที่ตามวรรคสองรายงานผลการตรวจสอบสภาพป่า พร้อมทั้งให้ความเห็นประกอบการตรวจสอบสภาพป่านั้นต่อจังหวัด ตามแบบ ป.ส.18 ทำยระเบียบนี้ ภายใน 30 วัน นับจากวันที่ตรวจสอบสภาพป่าเสร็จ

เมื่อได้รับรายงาน แบบ ป.ส.18 แล้วให้ผู้ว่าราชการจังหวัดตรวจสอบพิจารณาและทำความเห็นเสนอโดยตรงไปยังกรมป่าไม้ ภายใน 15 วัน นับจากวันที่ได้รับรายงาน แบบ ป.ส.18 นั้น

หมวด 3

การประกาศกำหนดบริเวณพื้นที่เพื่อใช้เป็นสถานที่ปฏิบัติงานหรือเพื่อประโยชน์อย่างอื่นของส่วนราชการหรือองค์การของรัฐ

ข้อ 7 การพิจารณาพื้นที่ภายในเขตป่าสงวนแห่งชาติ เพื่อใช้เป็นสถานที่ปฏิบัติงานหรือเพื่อประโยชน์ของรัฐอย่างอื่น ให้ส่วนราชการหรือองค์การของรัฐเข้าใช้พื้นที่นั้น ให้พิจารณาจำนวนพื้นที่แต่ละคำขอตามความจำเป็นและเหมาะสมแก่การใช้พื้นที่ ตามวัตถุประสงค์และโครงการที่เสนอพร้อมคำขอ และมีกำหนดระยะเวลาตามความจำเป็นที่ต้องการใช้พื้นที่นั้น เมื่อพิจารณาแล้วเห็นว่าไม่มีลักษณะต้องห้ามตามข้อ 8 ก็ให้ทำประกาศกำหนดบริเวณดังกล่าวเป็นบริเวณที่ทางราชการใช้ประโยชน์ได้ตามที่กรมป่าไม้เห็นสมควรแต่ไม่เกินสามสิบปี

ข้อ 8 การประกาศกำหนดบริเวณพื้นที่ให้ส่วนราชการ หรือองค์การของรัฐเข้าใช้ประโยชน์ตามข้อ 7 จะกระทำได้เมื่อพื้นที่ที่ขอใช้ต้อง

8.1 ไม่เป็นพื้นที่ป่าซึ่งใช้ในการศึกษาค้นคว้าทางวิชาการป่าไม้

8.2 ไม่อยู่ในพื้นที่ป่าที่มีสภาพเป็นป่าต้นน้ำลำธารชั้นที่ 1 เอ ตามหลักเกณฑ์และวิธีการที่ได้กำหนดชั้นคุณภาพลุ่มน้ำตามมติคณะรัฐมนตรี เมื่อวันที่ 28 พฤษภาคม 2528 เมื่อวันที่ 21 ตุลาคม 2529 เมื่อวันที่ 12 กรกฎาคม 2531 เมื่อวันที่ 7 พฤศจิกายน 2532 เมื่อวันที่ 19 พฤศจิกายน 2534 และเมื่อวันที่ 21 กุมภาพันธ์ 2538

8.3 ไม่มีปัญหาเกี่ยวกับราษฎรในพื้นที่และบริเวณใกล้เคียง และต้องได้รับความเห็นชอบจากสภาตำบลหรือองค์การบริหารส่วนตำบลท้องที่ที่ป่านั้นตั้งอยู่

ข้อ 9 การประกาศกำหนดบริเวณพื้นที่ที่ทางราชการใช้ประโยชน์ในเขตป่าสงวนแห่งชาติ ให้ใช้แบบ ป.ส.19 ทำระเบียบนี้ หากมีเงื่อนไขที่ผู้อนุมัติกำหนดให้ส่วนราชการหรือองค์การของรัฐต้องปฏิบัติเพิ่มเติมให้ระบุไว้ในประกาศด้วย

การประกาศกำหนดบริเวณพื้นที่ที่ทางราชการใช้ประโยชน์ภายในเขตป่าสงวนแห่งชาติ ตามวรรคหนึ่งนั้น ให้ส่งมอบประกาศดังกล่าวแก่ส่วนราชการหรือองค์การของรัฐผู้ได้รับอนุมัติให้เข้าใช้ประโยชน์จำนวน 1 ฉบับ และให้ปิดประกาศ ณ ที่ว่าการอำเภอหรือกิ่งอำเภอ ที่ทำการกำนัน และที่ทำการผู้ใหญ่บ้านในท้องที่ที่ป่าสงวนแห่งชาตินั้นตั้งอยู่

ข้อ 10 ส่วนราชการหรือองค์การของรัฐจะใช้พื้นที่ภายในบริเวณเดียวกันกับพื้นที่ที่ได้มีประกาศกำหนดให้ส่วนราชการหรือองค์การของรัฐใช้พื้นที่ภายในเขตป่าสงวนแห่งชาติอยู่เดิมได้ จะต้องมิ วัตถุประสงค์ในการใช้ประโยชน์เดียวกัน และส่วนราชการหรือองค์การของรัฐที่ใช้พื้นที่เดิมให้ความ ยินยอมแล้ว และพื้นที่ดังกล่าวไม่ขัดกับหลักเกณฑ์ตามระเบียบ กฎหมาย และมติคณะรัฐมนตรีที่ได้ กำหนดทางปฏิบัติไว้ และจะต้องได้รับความเห็นชอบจากกรมป่าไม้

หมวด 4

การทำไม้

ข้อ 11 ไม้ที่จำเป็นต้องทำออกจากพื้นที่ที่ประกาศกำหนดให้ส่วนราชการ หรือองค์การของ รัฐเข้าใช้ประโยชน์ ตามที่ส่วนราชการหรือองค์การของรัฐตัดฟันรวมกองไว้ รวมทั้งไม้ยืนต้นที่จำเป็นต้องทำออก และได้แจ้งให้จังหวัดทราบแล้ว ให้จังหวัดหรือหน่วยงานที่กรมป่าไม้กำหนด ส่งเจ้าหน้าที่ป่าไม้ ไม่ต่ำกว่าระดับ 5 ออกไปดำเนินการภายใน 15 วัน นับจากวันที่ได้รับแจ้งโดยให้ทำการตรวจประทับดวงตราหรือเครื่องหมาย ตามที่อธิบดีกรมป่าไม้ กำหนด เลขเรียง ปี พ.ศ. และจัดทำบัญชีแสดงรายละเอียดของไม้แต่ละชนิดให้ เสร็จสิ้นโดยด่วน และแจ้งให้องค์การอุตสาหกรรมป่าไม้ดำเนินการทำไม้ออกในนามของพนักงานเจ้าหน้าที่ ตามมาตรา 19 แห่งพระราชบัญญัติป่าสงวนแห่งชาติ พ.ศ. 2507 โดยไม่ต้องออกใบอนุญาตให้ทำไม้ นั้น และ จำหน่ายให้องค์การอุตสาหกรรมป่าไม้

การทำไม้ตามวรรคหนึ่ง ไม่นำมาใช้บังคับแก่การทำไม้ในบริเวณที่ทางราชการใช้ประโยชน์ ภายในเขตป่าสงวนแห่งชาติ ที่มีแนวเขตทับที่ดินซึ่งบุคคลได้รับประโยชน์ตามมาตรา 14 แห่งพระราชบัญญัติ ป่าสงวนแห่งชาติ พ.ศ. 2507 ซึ่งแก้ไขเพิ่มเติมโดยพระราชบัญญัติป่าสงวนแห่งชาติ (ฉบับที่ 3) พ.ศ. 2528 ภายในกำหนด 360 วัน นับจากวันประกาศกำหนดบริเวณดังกล่าว เป็นบริเวณที่ทางราชการใช้ประโยชน์

หมวด 5

เบ็ดเตล็ด

ข้อ 12 ประกาศกำหนดให้ใช้พื้นที่ที่ออกตามความใน มาตรา 13 ทวิ แห่งพระราชบัญญัติ ป่าสงวนแห่งชาติ พ.ศ.2507 และที่แก้ไขเพิ่มเติม ที่ได้ออกประกาศก่อนระเบียบนี้ใช้บังคับให้เป็นประกาศที่ ออกตามระเบียบนี้

ข้อ 13 คำขออนุญาตเข้าใช้พื้นที่เป็นสถานที่ปฏิบัติงาน หรือเพื่อประโยชน์อย่างอื่นของ
ส่วนราชการหรือองค์การของรัฐภายในเขตป่าสงวนแห่งชาติใดที่อยู่ในระหว่างดำเนินการและยังไม่แล้วเสร็จ
ในวันที่ระเบียบนี้ใช้บังคับให้ดำเนินการต่อไป

ประกาศ ณ วันที่ 17 มกราคม พ.ศ. 2548

(ลงนาม) **ฉัตรชัย รัตโนภาส**

(นายฉัตรชัย รัตโนภาส)

อธิบดีกรมป่าไม้

คำขอใช้พื้นที่ของส่วนราชการหรือองค์การของรัฐภายในเขตป่าสงวนแห่งชาติ
ตามมาตรา 13 ทวิ แห่งพระราชบัญญัติป่าสงวนแห่งชาติ พ.ศ. 2507

เขียนที่

วันที่.....เดือน.....พ.ศ.....

ส่วนราชการ/องค์การของรัฐ ชื่อ.....

ตั้งอยู่เลขที่.....ถนน.....ตำบล/แขวง.....

อำเภอ/เขต.....จังหวัด.....

โดย.....ตำแหน่ง.....

ได้รับมอบหมายให้เป็นผู้ลงชื่อในคำขอ มีหน่วยงานตั้งอยู่เลขที่.....ถนน.....

ตำบล/แขวง.....อำเภอ/เขต.....จังหวัด.....

โทร.....

ขอยื่นคำขอต่อ.....ดังมีข้อความต่อไปนี้

ข้อ 1. ส่วนราชการ/องค์การของรัฐ ชื่อ.....

มีความประสงค์จะขอใช้พื้นที่ เพื่อ.....

มีกำหนดเวลาปี ภายในเขตป่าสงวนแห่งชาติ ป่า.....

ตำบล.....อำเภอ.....จังหวัด.....

เนื้อที่.....ไร่.....งาน.....ตารางวา โดยมีอาณาเขตดังนี้

ด้านทิศเหนือ จด.....วัดได้.....เมตร

ด้านทิศตะวันออก จด.....วัดได้.....เมตร

ด้านทิศใต้ จด.....วัดได้.....เมตร

ด้านทิศตะวันตก จด.....วัดได้.....เมตร

ข้อ 2. เพื่อประโยชน์ในการพิจารณาคำขอใช้พื้นที่ ผู้ยื่นคำขอหรือผู้แทนที่ได้รับมอบหมาย
จะเป็นผู้นำพนักงานเจ้าหน้าที่ออกไปตรวจสอบสภาพป่าในพื้นที่ที่ขอ ตามวัน เวลา ที่เจ้าหน้าที่นัดหมายและจะ
เป็นผู้อำนวยความสะดวกแก่พนักงานเจ้าหน้าที่ที่ออกไปตรวจสอบสภาพป่า

ข้อ 3. เมื่อได้รับอนุมัติให้ใช้พื้นที่ตามที่กรมป่าไม้ ได้ประกาศกำหนดบริเวณพื้นที่ ให้เข้าใช้
ประโยชน์ภายในเขตป่าสงวนแห่งชาติแล้ว ส่วนราชการ/องค์การของรัฐชื่อ.....
จะปฏิบัติตามพระราชบัญญัติป่าสงวนแห่งชาติ พ.ศ. 2507 และตามเงื่อนไขที่ระบุไว้ในประกาศกำหนดพื้นที่
ดังกล่าวให้ถูกต้องทุกประการ

ข้อ 4. พร้อมกับคำขอนี้ ได้แนบหลักฐานต่าง ๆ มาด้วย ดังนี้

1. รายละเอียดของโครงการที่ขอใช้ประโยชน์
2. แผนที่ระวางกรมแผนที่ทหาร มาตราส่วน 1:50,000 แสดงบริเวณพื้นที่ที่ขอใช้ประโยชน์และพื้นที่ข้างเคียงที่ติดต่อกับพื้นที่ที่ขอ
3. หนังสือแสดงว่า เป็นผู้ที่ได้รับมอบอำนาจให้ดำเนินการแทนส่วนราชการ/ องค์การของรัฐ
4. รายงานเหตุผลและความจำเป็นในการขอใช้ประโยชน์ (กรณีพื้นที่มากกว่า 20 ไร่) ซึ่งได้รับความเห็นชอบจากเจ้าสังกัดระดับกระทรวงหรือผู้บัญชาการเหล่าทัพแล้วแต่กรณี
5. หลักฐานที่แสดงว่าได้รับความเห็นชอบจากสภาตำบลหรือองค์การบริหารส่วนตำบลท้องถิ่นที่ป้านั้นตั้งอยู่

(ลงชื่อ)ผู้ยื่นคำขอ

หมายเหตุ ได้รับค่าธรรมเนียมแบบพิมพ์คำขอจากผู้ยื่นคำขอแล้ว ตามใบเสร็จรับเงิน ฉบับที่.....
เล่มที่.....ลงวันที่เดือน.....พ.ศ.

(ลงชื่อ) ผู้รับคำขอ
(.....)
ตำแหน่ง.....

รายงานการตรวจสภาพป่าที่ส่วนราชการหรือองค์การของรัฐขอใช้พื้นที่
ภายในเขตป่าสงวนแห่งชาติ ตามมาตรา 13 ทวิ แห่งพระราชบัญญัติป่าสงวนแห่งชาติ พ.ศ. 2507

1. **ชื่อผู้ขอ** (ให้ระบุชื่อส่วนราชการหรือองค์การของรัฐ)
2. **ชื่อป่า** (ให้ระบุว่าพื้นที่ที่ขออยู่ในเขตป่าสงวนแห่งชาติ หรือป่าที่คณะรัฐมนตรีมีมติให้รักษาไว้เป็นสมบัติของชาติ หรือป่าที่จำแนกไว้เพื่อการใดหรือไม่ กำหนดโดยกฎกระทรวง หรือตามกฎหมายใด ให้คัดสำเนาพร้อมทั้งแผนที่ท้ายกฎกระทรวงหรือมติคณะรัฐมนตรี แล้วแต่กรณี ประกอบด้วย)
3. **ที่ตั้งของพื้นที่** (ให้ระบุว่าตั้งอยู่ในหมู่ที่ ตำบล อำเภอและจังหวัดใด พร้อมกับแสดงจุดที่ตั้งและพื้นที่ข้างเคียงในแผนที่ท้ายกฎกระทรวงที่กำหนดป่านั้นให้เป็นป่าสงวนแห่งชาติ และแผนที่ระวางของกรมแผนที่ทหาร มาตราส่วน 1:50,000 ด้วย)
4. **เนื้อที่** (ให้ระบุเป็นไร่ งาน และตารางวา)
5. **อาณาเขตและเขตติดต่อพื้นที่ที่ขอ** (ให้แสดงอาณาเขตและเขตติดต่อไว้ทุกด้านให้ชัดเจนว่าทิศไหนจดอะไร เช่น ภูเขา ลำห้วย หรือติดต่อกับอะไร มีความกว้าง ยาว ด้านละเท่าใด และแสดงด้วยว่าพื้นที่ข้างเคียงมีผู้ใดเป็นเจ้าของหรือผู้ครอบครองและเป็นที่ยอมรับของรัฐประเภทใด เช่น ให้เช่าหรือละทิ้งมีสภาพป่าอย่างไร)
6. **ลักษณะภูมิประเทศ** (ให้ระบุว่าเป็นที่ราบ เนินเขา ภูเขาหรือที่ลุ่ม มีความลาดชันและสูงจากระดับน้ำทะเลประมาณเท่าใด มีชนิดดินและหินเป็นประเภทใด เป็นป่าต้นน้ำลำธารหรือไม่มีลำห้วยอะไรไหลผ่านหรือไม่ ถ้ามีไหลลงสู่ลำน้ำที่สำคัญอะไรบ้าง เป็นระยะทางประมาณเท่าใด)
7. **ชนิดของป่าและสภาพป่า** (ให้ระบุว่าเป็นป่าชนิดใด มีสภาพป่าเสื่อมโทรมหรือไม่อย่างไร ถ้าเสื่อมโทรมให้ระบุด้วยว่าเนื่องจากเหตุใด)
8. **พันธุ์ไม้ที่ขึ้นอยู่** (ให้ระบุว่าการแพร่พันธุ์เป็นไปตามธรรมชาติหรือไม่ ดีเลวอย่างไร ชนิดของพันธุ์ไม้ที่สำคัญและไม่สำคัญมีปริมาณมากน้อยเพียงใด ให้ทำการสำรวจโดยวิธีทำแปลงตัวอย่างแบบ Line Plot ให้กระจายทั่วทั้งพื้นที่ไม่น้อยกว่าร้อยละห้าของพื้นที่ที่ขอ แล้วจัดทำบัญชีแสดงชนิดและขนาดของไม้ยืนต้นที่มีขนาดโตตั้งแต่ 50 เซนติเมตรขึ้นไปวัดโดยรอบลำต้นตรงที่สูง 1.30 เมตร พร้อมกับแผนที่แสดงบริเวณที่นับไม้ด้วย)
9. **สิ่งแวดล้อมข้างเคียง** (ให้ระบุว่าอยู่ห่างจากหมู่บ้าน วัด สำนักสงฆ์ ถนน ฯลฯ เป็นระยะทางประมาณเท่าใด)
10. **ประกาศปิดป่า** (ให้ระบุว่าอยู่ในพื้นที่ที่กองทัพภาคหรือสำนักนายกรัฐมนตรียุติประกาศปิดป่าหรือไม่ ถ้าอยู่ในพื้นที่ตามประกาศดังกล่าว ได้รับอนุญาตจากผู้มีอำนาจแล้วหรือไม่ ให้แนบหลักฐานการอนุญาตประกอบด้วย(ถ้ามี))

11. การอนุรักษ์ป่า (ให้ระบุว่า เป็นเขตอุทยานแห่งชาติ หรือเขตรักษาพันธุ์สัตว์ป่า หรือเป็นพื้นที่ที่ใช้ในการศึกษาค้นคว้าทดลองทางวิชาการหรือไม่ ถ้ามีให้แนบหลักฐานพร้อมทั้งแผนที่ประกอบด้วย)

12. อันตรายที่มีต่อป่านี้ (ให้ระบุภัยจากธรรมชาติ เช่น สัตว์ แมลงหรือจากการกระทำของมนุษย์ มีมากน้อยเพียงใด หรือไม่ หากอนุญาตแล้ว จะมีผลในทางระงับยับยั้งภัยที่จะเกิดขึ้นได้บ้างหรือไม่มากน้อยเพียงใด)

13. การใช้ประโยชน์ในพื้นที่ (ให้ระบุว่าบริเวณใกล้เคียงหรือแห่งเดียวกับที่ขอนี้ เคยมีการอนุญาตหรืออนุมัติให้ผู้ใดทำการใด เมื่อวัน เดือน ปีใด เป็นพื้นที่ปลูกสร้างสวนป่าของรัฐหรือไม่ ถ้าเคยมีการอนุญาตและการอนุญาตนั้นยังมีอายุอยู่ให้ระบุว่า มีอยู่กี่ไร่และหมดอายุเมื่อใด ให้แสดงไว้ในแผนที่ตามข้อ 2 ด้วย)

14. วัน เดือน ปี ที่ทำการตรวจสภาพป่า (ให้ระบุวัน เดือน ปี ที่เข้าทำการตรวจสภาพป่า และวัน เดือน ปี ที่ตรวจสภาพป่าเสร็จสิ้น)

15. ความเห็นผู้ตรวจสภาพป่า (ให้พิจารณาว่า ถ้าประกาศกำหนดเป็นบริเวณพื้นที่ให้ส่วนราชการหรือองค์การของรัฐเข้าใช้ประโยชน์แล้ว จะได้รับประโยชน์อย่างไรบ้าง และป่าไม้จะได้รับความเสียหายมากน้อยเพียงใด หรือจะได้ประโยชน์แก่ป่าไม้เพิ่มขึ้นอย่างไร ควรประกาศกำหนดหรือไม่ พร้อมกับแนบภาพถ่ายสีแสดงพื้นที่ทำการสำรวจทุกด้านประกอบด้วย)

(ลงชื่อ).....ผู้นำตรวจสภาพป่า

ตำแหน่ง.....

(ลงชื่อ).....ผู้ตรวจสภาพป่า

ตำแหน่ง.....

ประกาศกรมป่าไม้
เรื่อง กำหนดบริเวณพื้นที่ให้ส่วนราชการหรือองค์การของรัฐ
เข้าใช้ประโยชน์ภายในเขตป่าสงวนแห่งชาติ
ฉบับที่...../.....

อาศัยอำนาจตามความในมาตรา 13 ทวิ แห่งพระราชบัญญัติป่าสงวนแห่งชาติ พ.ศ. 2507 และพระราชกฤษฎีกาโอนกรมป่าไม้ กระทรวงเกษตรและสหกรณ์ ไปเป็นกรมป่าไม้ กระทรวงทรัพยากรธรรมชาติและสิ่งแวดล้อมและปรับปรุงอำนาจหน้าที่และกิจการ ของกรมทรัพยากรทางทะเลและชายฝั่ง กรมป่าไม้ และกรมอุทยานแห่งชาติ สัตว์ป่า และพันธุ์พืช กระทรวงทรัพยากรธรรมชาติและสิ่งแวดล้อม พ.ศ. 2546 อธิบดีกรมป่าไม้ โดยอนุมัติ รัฐมนตรีว่าการกระทรวงทรัพยากรธรรมชาติและสิ่งแวดล้อม เมื่อวันที่เดือน.....พ.ศ.....ออกประกาศไว้ดังต่อไปนี้

ข้อ 1 กำหนดให้ส่วนราชการ/องค์การของรัฐ ชื่อ.....
ตั้งอยู่ในท้องที่ตำบล/แขวง.....อำเภอ/เขต.....
จังหวัด.....เข้าใช้ประโยชน์ภายในเขตป่าสงวนแห่งชาติ ป่า.....
.....ในท้องที่ตำบล.....
อำเภอ.....จังหวัด.....เพื่อ.....

เนื้อที่ไร่.....งาน.....ตารางวา ตั้งแต่วันที่.....เดือน.....พ.ศ.....
จนถึงวันที่.....เดือน.....พ.ศ.....ตามแผนที่สังเขปท้ายประกาศนี้ โดยมีอาณาเขตดังต่อไปนี้

- ทิศเหนือ จุด.....วัดได้.....เมตร
- ทิศตะวันออก จุด.....วัดได้.....เมตร
- ทิศใต้ จุด.....วัดได้.....เมตร
- ทิศตะวันตก จุด.....วัดได้.....เมตร

ข้อ 2 ส่วนราชการ/องค์การของรัฐที่ได้รับอนุมัติ ให้เข้าใช้ประโยชน์ภายในเขตป่าสงวนแห่งชาติตามข้อ 1 จะต้องปฏิบัติตามหลักเกณฑ์ วิธีการ และเงื่อนไขที่แนบท้ายประกาศนี้

ประกาศ ณ วันที่.....เดือน.....พ.ศ.....

(ลงชื่อ).....

(.....)

อธิบดีกรมป่าไม้

เงื่อนไขแนบท้ายประกาศกรมป่าไม้

ให้ส่วนราชการหรือองค์การของรัฐ ที่ได้รับอนุมัติให้เข้าใช้ประโยชน์ภายในเขตป่าสงวนแห่งชาติ ตามประกาศกรมป่าไม้ เรื่อง กำหนดบริเวณพื้นที่ให้ส่วนราชการหรือองค์การของรัฐ เข้าใช้ประโยชน์ภายในเขตป่าสงวนแห่งชาติ ฉบับที่...../.....ลงวันที่.....เดือน.....พ.ศ. ปฏิบัติตามเงื่อนไข ดังต่อไปนี้

1. ผู้ใช้พื้นที่ต้องไม่ทำการหรือยินยอมให้ตัวแทน คนงาน หรือลูกจ้าง กระทำการอย่างหนึ่งอย่างใด ให้เป็นการเสื่อมเสียแก่สภาพป่า ไม้ หรือของป่า นอกเขตพื้นที่ที่ประกาศกำหนด หากปรากฏว่ามีการกระทำความผิดกล่าว ให้เรียกปรับผู้พื้นที่ ในอัตราไร่ละ 2,000 บาท ถ้าทำให้ต้นไม้เสียหายให้เรียกปรับในอัตราต้นละไม่เกิน 500 บาท
2. ผู้ใช้พื้นที่ต้องปฏิบัติตามกฎหมายว่าด้วยป่าสงวนแห่งชาติ หรือกฎหมายว่าด้วยการป่าไม้ ตลอดจนกฎกระทรวง ข้อกำหนด ประกาศ ระเบียบ ข้อบังคับ หรือเงื่อนไขซึ่งออกตามกฎหมายดังกล่าว ทั้งที่ใช้อยู่ในขณะนี้และที่จะประกาศใช้บังคับต่อไป
3. ผู้ใช้พื้นที่ต้องจัดทำป้ายถาวรที่มีขนาดโตไม่น้อยกว่า 60 x 120 เซนติเมตร ติดไว้ใกล้เส้นทาง ณ จุดที่ผ่านเข้าพื้นที่ที่ประกาศกำหนดทุกเส้นทางให้เห็นได้ชัดเจน โดยระบุข้อความไว้ที่ป้ายว่า “.....ได้รับอนุมัติให้ใช้พื้นที่แห่งนี้ตามกฎหมายว่าด้วยการป่าไม้แล้ว” หากผู้พื้นที่ไม่จัดทำป้ายให้แล้วเสร็จภายในกำหนด 180 วัน นับจากวันที่ได้รับแจ้ง ให้เรียกปรับผู้พื้นที่เป็นจำนวนเงิน 2,000 บาท
4. ผู้ใช้พื้นที่ต้องจัดทำหลักเขตหรือเครื่องหมายหรือปลูกต้นไม้ชนิดเดียวกันเป็นการแสดงแนวเขตพื้นที่ที่ประกาศกำหนดไว้ทุกด้านให้เห็นได้อย่างชัดเจน หากผู้พื้นที่ไม่จัดทำให้แล้วเสร็จ ภายในกำหนด 180 วัน นับจากวันที่ได้รับแจ้ง ให้เรียกปรับผู้พื้นที่เป็นจำนวนเงิน 2,000 บาท
5. ผู้ใช้พื้นที่ต้องใช้พื้นที่ที่ประกาศกำหนดเพื่อกิจการที่ขอใช้เท่านั้น จะนำไปใช้ในกิจการอื่นมิได้
6. ผู้ใช้พื้นที่ต้องยินยอมให้พนักงานเจ้าหน้าที่เข้าไปตรวจสอบการปฏิบัติตามเงื่อนไข การใช้พื้นที่ที่ประกาศกำหนดได้ตลอดเวลา ในระหว่างพระอาทิตย์ขึ้นถึงพระอาทิตย์ตกและผู้พื้นที่ต้องเป็นผู้นำตรวจ หากผู้พื้นที่ไม่สามารถนำพนักงานเจ้าหน้าที่ตรวจสอบด้วยตนเองได้ ต้องมอบอำนาจเป็นหนังสือให้ผู้หนึ่งผู้ใดเป็นผู้ดำเนินการแทน โดยผู้พื้นที่หรือผู้รับมอบอำนาจจะต้องอำนวยความสะดวกตามควรแก่กรณีและให้ปฏิบัติตามที่พนักงานเจ้าหน้าที่ผู้มีอำนาจได้ส่งเป็นหนังสือให้ปฏิบัติเพื่อให้เป็นไปตามเงื่อนไขที่กำหนดไว้
7. ผู้ใช้พื้นที่ต้องคอยสอดส่องตรวจตราระมัดระวังมิให้มีการบุกรุกแผ้วถางป่าในบริเวณติดต่อใกล้เคียงหรือตามแนวทางเข้าออกพื้นที่ที่ประกาศกำหนด ถ้ามีการกระทำอันเป็นความผิดตามกฎหมายว่าด้วยป่าสงวนแห่งชาติ หรือกฎหมายว่าด้วยการป่าไม้ ผู้ใช้พื้นที่ต้องแจ้งให้พนักงานเจ้าหน้าที่แห่งท้องที่ทราบทันที

หากพนักงานเจ้าหน้าที่ตรวจสอบพบว่ามีความเสียหายเกิดขึ้นโดยที่ผู้รับอนุญาตควรจะทราบ แต่ละเลยมิได้แจ้งให้ทราบ ผู้ใช้พื้นที่จะต้องรับผิดชอบด้วย

8. เมื่อส่วนราชการ หรือองค์การของรัฐที่ได้รับอนุมัติให้เข้าใช้ประโยชน์ตามประกาศฉบับนี้มีความจำเป็นต้องทำไม้ออกจากพื้นที่นั้น ให้ดำเนินการตัดฟันลงและนำรวมกองไว้ในหรือริมขอบบริเวณพื้นที่ที่ประกาศกำหนด พร้อมกับดูแลรักษาไม้ดังกล่าวให้อยู่ในที่สภาพที่ปลอดภัย และแจ้งให้จังหวัดท้องที่ทราบภายใน 7 วัน นับจากวันเริ่มตัดฟันไม้นั้น หากผู้ใช้พื้นที่ไม่ปฏิบัติตามนัยดังกล่าว ให้เรียกปรับ ผู้ใช้พื้นที่ครั้งละ 2,000 บาท และต้องชดใช้ค่าเสียหายตามราคาไม้ที่สูญหายไปด้วย

9. ผู้ใช้พื้นที่ที่ต้องดำเนินการเอง ในกรณีที่เป็นอรรถมอบหมายผู้หนึ่งผู้ใด เป็นผู้ดำเนินการแทนได้ แต่ถ้าเกิดความเสียหายใด ๆ ขึ้น ผู้ใช้พื้นที่ต้องรับผิดชอบในฐานะเป็นผู้ดำเนินการเองทั้งสิ้น

10. ในกรณีทางกรมป่าไม้ มีความจำเป็นต้องใช้พื้นที่ดังกล่าวบางส่วน หรือทั้งหมด ผู้ใช้พื้นที่ยินยอมให้ยกเลิกการใช้พื้นที่ที่ประกาศกำหนดได้ โดยไม่เรียกร้องค่าชดเชยหรือค่าเสียหายใดๆ ทั้งสิ้น ซึ่งกรมป่าไม้จะแจ้งให้ผู้ใช้พื้นที่ทราบก่อนไม่น้อยกว่า 180 วัน และผู้ใช้พื้นที่ต้องเคลื่อนย้ายทรัพย์สินหรือสิ่งก่อสร้างออกจากพื้นที่ที่ประกาศกำหนดให้เสร็จสิ้นภายใน 90 วันนับจากวันที่กรมป่าไม้ระบุวันที่จะเข้าใช้พื้นที่ดังกล่าวนั้น หากพ้นกำหนดแล้วไม่ดำเนินการหรือดำเนินการไม่เสร็จสิ้น ผู้ใช้พื้นที่สละสิทธิ์ในทรัพย์สินหรือสิ่งก่อสร้างนั้นให้เป็นของกรมป่าไม้

11. เมื่อครบอายุหรือถูกเพิกถอนการให้ใช้พื้นที่ที่ประกาศกำหนดให้ผู้ใช้พื้นที่เคลื่อนย้ายทรัพย์สินหรือสิ่งก่อสร้างของผู้ใช้พื้นที่ออกจากพื้นที่ที่ประกาศกำหนดให้เสร็จสิ้นภายใน 90 วันนับแต่วันที่ครบอายุหรือวันที่ถูกเพิกถอนการให้ใช้พื้นที่ หากพ้นกำหนดแล้วไม่ดำเนินการหรือดำเนินการไม่เสร็จสิ้น ผู้ใช้พื้นที่สละสิทธิ์ในทรัพย์สินหรือสิ่งก่อสร้างนั้นให้เป็นของกรมป่าไม้

12. หากผู้ใช้พื้นที่ไม่ปฏิบัติตามเงื่อนไขที่กำหนดไว้จนเกิดความเสียหายขึ้น หรือเมื่อได้มีการเรียกปรับผู้ใช้พื้นที่ตามเงื่อนไขดังกล่าวข้างต้นแล้ว ผู้ใช้พื้นที่ยังไม่ปฏิบัติตามให้เป็นไปตามเงื่อนไขอีก อธิบดีกรมป่าไม้ อาจสั่งพักการให้ใช้พื้นที่ หรืออธิบดีกรมป่าไม้ โดยอนุมัติรัฐมนตรีว่าการกระทรวงทรัพยากรธรรมชาติและสิ่งแวดล้อม จะสั่งเพิกถอนการให้ใช้พื้นที่ที่ประกาศกำหนดให้เข้าใช้ประโยชน์ภายในเขตป่าพื้นที่ป่าไม้เสียก็ได้ โดยผู้ใช้พื้นที่จะฟ้องร้องเรียกค่าเสียหายในกรณีใด ๆ มิได้

13. เงื่อนไขอื่น ๆ (ถ้ามี)

(ลงชื่อ).....ผู้อนุญาต

(.....)

อธิบดีกรมป่าไม้

(ลงชื่อ).....ผู้รับอนุญาต

(.....)

ระเบียบกรมป่าไม้
ว่าด้วยการอนุญาตให้เข้าทำประโยชน์หรืออยู่อาศัยภายในเขตป่าสงวนแห่งชาติ
พ.ศ. 2548

อาศัยอำนาจตามความในมาตรา 16 แห่งพระราชบัญญัติป่าสงวนแห่งชาติ พ.ศ. 2507 ซึ่งแก้ไขเพิ่มเติมโดยพระราชบัญญัติป่าสงวนแห่งชาติ (ฉบับที่ 3) พ.ศ. 2528 และพระราชกฤษฎีกาโอนกรมป่าไม้ กระทรวงเกษตรและสหกรณ์ ไปเป็นกรมป่าไม้ กระทรวงทรัพยากรธรรมชาติและสิ่งแวดล้อมและปรับปรุงอำนาจหน้าที่และกิจการ ของกรมทรัพยากรทางทะเลและชายฝั่ง กรมป่าไม้ และกรมอุทยานแห่งชาติ สัตว์ป่า และพันธุ์พืช กระทรวงทรัพยากรธรรมชาติและสิ่งแวดล้อม พ.ศ. 2546 อธิบดีกรมป่าไม้โดยอนุมัติ รัฐมนตรีว่าการกระทรวงทรัพยากรธรรมชาติและสิ่งแวดล้อม ออกระเบียบกำหนดหลักเกณฑ์ วิธีการและเงื่อนไข ในการอนุญาตให้เข้าทำประโยชน์หรืออยู่อาศัยภายในเขตป่าสงวนแห่งชาติดังต่อไปนี้

ข้อ 1 ระเบียบนี้เรียกว่า “ระเบียบกรมป่าไม้ว่าด้วยการอนุญาตให้เข้าทำประโยชน์หรืออยู่อาศัยภายในเขตป่าสงวนแห่งชาติ พ.ศ. 2548”

ข้อ 2 ระเบียบนี้ให้ใช้บังคับตั้งแต่วันที่ 17 มกราคม พ.ศ. 2548 เป็นต้นไป

ข้อ 3 บรรดาประกาศ ระเบียบ ข้อบังคับ และคำสั่งอื่นใดในส่วนที่กำหนดไว้แล้วในระเบียบนี้ หรือซึ่งขัดหรือแย้งกับระเบียบนี้ให้ใช้ระเบียบนี้แทน

ข้อ 4 ให้อธิบดีกรมป่าไม้รักษาการตามระเบียบนี้ และมีอำนาจตีความ วินิจฉัยปัญหาเกี่ยวกับการปฏิบัติตามระเบียบนี้

หมวด 1

การขออนุญาต

ข้อ 5 บุคคลใดมีความจำเป็นและประสงค์จะขออนุญาตเข้าทำประโยชน์หรืออยู่อาศัยภายในเขตป่าสงวนแห่งชาติ ให้ยื่นคำขอต่อจังหวัดท้องที่ที่ป่านั้นตั้งอยู่หรือหน่วยงานที่กรมป่าไม้กำหนดตามแบบ ป.ส.20 (สำหรับส่วนราชการหรือรัฐวิสาหกิจ) หรือแบบ ป.ส.21 (สำหรับบุคคลธรรมดาหรือนิติบุคคลทั่วไป) แล้วแต่กรณี ทำระเบียบนี้ พร้อมด้วยหลักฐานต่าง ๆ ตามที่ระบุไว้ในแบบคำขอ และให้จัดทำคำชี้แจงเกี่ยวกับเหตุผลและความจำเป็นที่ต้องขออนุญาตประกอบคำขอด้วย

ในกรณีที่เป็นการขออนุญาตเพื่อสร้างวัดหรือสำนักสงฆ์ ต้องให้สำนักงานพระพุทธศาสนาแห่งชาติ เป็นผู้ขออนุญาต โดยผู้อำนวยการสำนักงานพระพุทธศาสนาแห่งชาติเป็นผู้ลงนามในคำขออนุญาต

ในกรณีผู้ขออนุญาตเป็นนิติบุคคลอื่นซึ่งไม่ใช่ส่วนราชการหรือรัฐวิสาหกิจ นิติบุคคลนั้นต้องจดทะเบียนในประเทศไทยและผู้ถือหุ้นหรือผู้เป็นหุ้นส่วนของนิติบุคคลนั้น ต้องมีสัญชาติไทยเกินสองในสามของจำนวนผู้ถือหุ้นหรือผู้เป็นหุ้นส่วน และต้องถือหุ้นเกินกว่าครึ่งหนึ่งของจำนวนหุ้นทั้งหมด

ในกรณีผู้ขออนุญาตเป็นบุคคลธรรมดา ต้องมีสัญชาติไทยและบรรลุนิติภาวะแล้ว

ข้อ 6 เมื่อจังหวัดหรือหน่วยงานที่กรมป่าไม้กำหนดได้รับคำขออนุญาตตามข้อ 5 แล้วให้จัดทำรายงานพร้อมทั้งความเห็นเบื้องต้นเสนอต่อผู้ว่าราชการจังหวัดภายใน 7 วันนับตั้งแต่วันที่รับคำขอ

หมวด 2

หลักเกณฑ์และวิธีการตรวจสอบสภาพป่า

ข้อ 7 เมื่อผู้ว่าราชการจังหวัดได้รับรายงานตาม ข้อ 6 แล้วให้ส่งพนักงานเจ้าหน้าที่ตั้งแต่ระดับ 5 ขึ้นไป ออกไปทำการตรวจสอบสภาพป่า ภายใน 15 วัน นับตั้งแต่วันที่ผู้ว่าราชการจังหวัดได้รับรายงานตามข้อ 6

ในกรณีที่เป็นการขออนุญาตเพื่อการทำเหมืองแร่ในพื้นที่ที่คณะรัฐมนตรีได้มีมติกำหนด ชั้นคุณภาพลุ่มน้ำชั้นที่ 1 และชั้นที่ 2 หรือในพื้นที่ที่มีความลาดชันเกิน 35 องศา ให้ผู้ว่าราชการจังหวัดส่งพนักงานเจ้าหน้าที่ตั้งแต่ระดับ 7 ขึ้นไปหรือเจ้าหน้าที่ที่ผ่านการฝึกอบรมหลักสูตรการตรวจสอบประทานบัตรเหมืองแร่ออกไปทำการตรวจสอบสภาพป่า ภายใน 15 วัน นับตั้งแต่วันที่ผู้ว่าราชการจังหวัดได้รับรายงานตามข้อ 6 และให้เจ้าหน้าที่ดังกล่าวรายงานผลเพิ่มเติมตามหัวข้อรายงานการสำรวจพื้นที่ขอประทานบัตรทับพื้นที่ป่าไม้ที่กำหนดไว้ในรายงานตามแบบ ป.ส.22 ทำยระเบียบนี้ด้วย

ให้พนักงานเจ้าหน้าที่ตามวรรคหนึ่งหรือวรรคสองรายงานผลการตรวจสอบสภาพป่า พร้อมทั้งให้ความเห็นประกอบการพิจารณาสภาพป่าต่อผู้ว่าราชการจังหวัด ตามแบบ ป.ส.22 ทำยระเบียบนี้ ภายใน 30 วัน นับตั้งแต่วันที่ตรวจสอบสภาพป่าเสร็จ

เมื่อได้รับรายงานตามแบบ ป.ส.22 แล้ว ให้ผู้ว่าราชการจังหวัดพิจารณาและจัดทำความเห็นเสนออธิบดีกรมป่าไม้ภายใน 15 วัน นับตั้งแต่วันที่รับรายงานตามแบบ ป.ส.22 ในกรณีที่เป็นการขออนุญาตเพื่อการทำเหมืองแร่ ให้ผู้ว่าราชการจังหวัดส่งสำเนาเอกสารเรื่องราวทั้งหมดที่รายงานอธิบดีกรมป่าไม้ให้พนักงานอุตสาหกรรมแร่ประจำท้องถิ่นด้วย

ข้อ 8 พื้นที่ที่จะพิจารณาอนุญาตได้ต้องอยู่ในหลักเกณฑ์ดังต่อไปนี้

(1) ไม่เป็นพื้นที่ป่าซึ่งใช้ในการศึกษาค้นคว้าทางวิชาการป่าไม้

(2) ไม่ขัดกับมาตรการการใช้ที่ดินในพื้นที่ลุ่มน้ำ มาตรการการใช้ประโยชน์ในพื้นที่

ป่าชายเลนและมาตรการการใช้ประโยชน์ทรัพยากรและที่ดินป่าไม้ในพื้นที่ป่าสงวนแห่งชาติ ตามที่คณะรัฐมนตรี

ได้มีมติไว้แล้ว หรือผู้ขออนุญาตจะต้องปฏิบัติตามมาตรการที่คณะกรรมการได้กำหนดไว้

- (3) ไม่เป็นบริเวณที่มีทัศนวิสัยงามอันควรรักษาไว้
- (4) ไม่เป็นบริเวณที่ควรรักษาไว้เป็นแหล่งที่อยู่อาศัยของสัตว์ป่า
- (5) ไม่มีปัญหาเกี่ยวกับราษฎรในพื้นที่และบริเวณใกล้เคียง และต้องได้รับความเห็นชอบจากสภาตำบลหรือองค์การบริหารส่วนตำบลท้องที่ที่ป่านั้นตั้งอยู่
- (6) ต้องมีไม้ขนาดความโตวัดโดยรอบลำต้นตรงที่สูง 130 เซนติเมตร ตั้งแต่ 50-100 เซนติเมตร ขึ้นกระจายอยู่ทั่วพื้นที่ไม่เกินไร่ละ 8 ต้น หรือมีไม้ขนาดความโตเกิน 100 เซนติเมตรขึ้นไป ขึ้นกระจายอยู่ทั่วพื้นที่ไม่เกินไร่ละ 2 ต้น
- (7) ต้องมีลักษณะขนาด อาณาเขต และเนื้อที่ เหมาะสมกับกิจการตามวัตถุประสงค์ที่ขอและแผนการใช้พื้นที่ตามโครงการประกอบคำขอ
- (8) ไม่ขัดกับหลักในการพิจารณาอนุญาตในกรณีต่าง ๆ ตามที่กำหนดไว้ในหมวด 3 ของระเบียบนี้

หมวด 3

การอนุญาต

ข้อ 9 การอนุญาตเกี่ยวกับการทำเหมืองแร่ตามกฎหมายว่าด้วยแร่ พื้นที่ที่จะพิจารณาอนุญาตได้ต้องอยู่ในหลักเกณฑ์ตามข้อ 8 และให้พิจารณาอนุญาตในกรณีดังต่อไปนี้

- (1) การอนุญาตเพื่อการทำเหมืองแร่ ให้พิจารณาอนุญาตในจำนวนพื้นที่ตามความจำเป็นและเหมาะสมแก่การใช้พื้นที่ตามวัตถุประสงค์และโครงการที่เสนอพร้อมคำขออนุญาต แต่ละคำขอไม่เกิน 300 ไร่ และมีกำหนดระยะเวลาคร่าวละไม่เกินสิบปี
- (2) การอนุญาตเพื่อการสร้างทางขนแร่ออกจากเขตพื้นที่ประทานบัตร ให้มีความกว้างของทางได้ไม่เกินหกเมตร และต้องสร้างทางกับบำรุงรักษาทางตามมาตรการที่กรมป่าไม้กำหนด โดยมีกำหนดระยะเวลาคร่าวละไม่เกินสิบปี
- (3) การอนุญาตเพื่อกิจการอันเกี่ยวเนื่องกับการทำเหมืองแร่ ได้แก่ ที่ทิ้งมูลดินทราย ที่พักคนงาน ที่กองเก็บแร่ ที่ตั้งโรงม่แร่หรือแต่งแร่รวมทั้งที่เก็บเครื่องมือเครื่องใช้ในการทำเหมืองแร่ และอื่น ๆ ให้พิจารณาในพื้นที่ที่ได้รับการรับรองเป็นหนังสือจากพนักงานอุตสาหกรรมแร่ประจำท้องที่ และจะอนุญาตให้ตามความจำเป็นและเหมาะสมแก่กิจการที่ขออนุญาต และมีกำหนดระยะเวลาคร่าวละไม่เกินสิบปี

ในกรณีที่มีการโอนประทานบัตรหรือรับช่วงการทำเหมืองแร่ ผู้รับโอนประทานบัตรหรือรับช่วงการทำเหมืองแร่จะต้องยื่นคำขออนุญาตและได้รับอนุญาตให้เข้าทำประโยชน์หรืออยู่อาศัยภายในเขตป่าสงวนแห่งชาติ ตามระเบียบนี้ก่อน จึงจะเข้าทำเหมืองแร่ต่อไปได้

ข้อ 10 การอนุญาตเพื่อทำการ ขุด เก็บ ซึ่งกรวด ทวาย ลูกกรัง หรือดิน ที่มีใช้การทำเหมืองแร่ ตามกฎหมายว่าด้วยแร่ พื้นที่ที่จะพิจารณาอนุญาตได้ต้องอยู่ในหลักเกณฑ์ตามข้อ 8 และอยู่ห่างจากทางหลวงไม่น้อยกว่า 500 เมตร จากจุดกึ่งกลางของทางในระยะที่ใกล้ที่สุดโดยวัดในแนวระดับ รวมทั้งต้องไม่เป็นบริเวณพระราชฐาน วัดหรือสถานที่ที่ใช้เพื่อการประกอบศาสนกิจ โบราณสถานตามกฎหมายว่าด้วยโบราณสถาน โบราณวัตถุ ศิลปวัตถุ และพิพิธภัณฑสถานแห่งชาติ โดยให้พิจารณาอนุญาตในจำนวนพื้นที่แต่ละคำขอไม่เกิน 10 ไร่ และมีกำหนดระยะเวลาคราวละห้าปี

การดำเนินการตามวรรคก่อน ผู้รับอนุญาตจะต้องยื่นคำขออนุญาตเก็บหาของป่าภายในเขตป่าสงวนแห่งชาติ ตามความในมาตรา 15 แห่งพระราชบัญญัติป่าสงวนแห่งชาติ พ.ศ. 2507 อีกด้วย

ข้อ 11 การอนุญาตเพื่อการอยู่อาศัยหรือประกอบอาชีพเกษตรกรรม และเลี้ยงสัตว์ พื้นที่ที่จะพิจารณาอนุญาตได้ต้องอยู่ในหลักเกณฑ์ตามข้อ 8 โดยให้พิจารณาอนุญาตในจำนวนพื้นที่แต่ละคำขอตามความจำเป็นและเหมาะสมแก่กิจการที่ขออนุญาต หากขออนุญาตในจำนวนพื้นที่เกิน 20 ไร่ ให้พิจารณาโครงการที่เสนอพร้อมคำขอ ซึ่งต้องแสดงรายละเอียดเกี่ยวกับวัตถุประสงค์ ระยะเวลาเริ่มงาน เป้าหมายของโครงการ ค่าใช้จ่ายเกี่ยวกับการลงทุน รวมทั้งการใช้แรงงานเกษตรในท้องถิ่นนั้น ๆ และท้องที่ใกล้เคียงไม่ต่ำกว่าร้อยละ 60 ของแรงงานเกษตรที่ใช้ทั้งหมด โดยจัดให้ราษฎรที่อยู่ในพื้นที่นั้นได้รับจ้างใช้แรงงานเกษตรเป็นอันดับแรกด้วย และมีกำหนดระยะเวลาคราวละไม่น้อยกว่าห้าปีแต่ไม่เกินสามสิบปี

ข้อ 12 การอนุญาตเพื่อจัดสวนรุกขชาติ หรือวนอุทยาน หรือเพื่อการเพาะเลี้ยงหรือขยายพันธุ์สัตว์ป่า พื้นที่ที่จะพิจารณาอนุญาตได้ต้องอยู่ในหลักเกณฑ์ตามข้อ 8 โดยให้พิจารณาอนุญาตในจำนวนพื้นที่ตามโครงการที่เสนอพร้อมคำขออนุญาตแต่ละคำขอไม่เกิน 1,000 ไร่ และมีกำหนดระยะเวลาคราวละไม่น้อยกว่าห้าปี แต่ไม่เกินสามสิบปี

ข้อ 13 การอนุญาตเพื่อสร้างวัดหรือสำนักสงฆ์ พื้นที่ที่จะพิจารณาอนุญาตได้ต้องอยู่ในหลักเกณฑ์ตามข้อ 8 โดยให้พิจารณาอนุญาตในจำนวนพื้นที่แต่ละคำขอไม่น้อยกว่า 6 ไร่ แต่ไม่เกิน 15 ไร่ ตามความจำเป็นและเหมาะสมของแต่ละท้องถิ่น และมีกำหนดระยะเวลาคราวละไม่น้อยกว่าห้าปี แต่ไม่เกินสามสิบปี

ข้อ 14 การอนุญาตให้ส่วนราชการหรือรัฐวิสาหกิจเข้าทำประโยชน์เพื่อวัตถุประสงค์ใด ๆ พื้นที่ที่จะพิจารณาอนุญาตได้ต้องอยู่ในหลักเกณฑ์ตามข้อ 8 โดยให้พิจารณาอนุญาตในจำนวนพื้นที่แต่ละคำขอตามความจำเป็นและเหมาะสมแก่กิจการนั้น และมีกำหนดระยะเวลาคราวละไม่น้อยกว่าห้าปี แต่ไม่เกินสามสิบปี

ข้อ 15 การอนุญาตกรณีอื่น ๆ พื้นที่ที่จะพิจารณาอนุญาตได้ต้องอยู่ในหลักเกณฑ์ตามข้อ 8 และในกรณีที่ต้องใช้หลักวิชาสาขาหนึ่งสาขาใดโดยเฉพาะ ต้องได้รับความเห็นชอบเป็นหนังสือจากส่วนราชการที่เกี่ยวข้องด้วย โดยให้พิจารณาอนุญาตในจำนวนพื้นที่แต่ละคำขอตามความจำเป็นและเหมาะสมแก่กิจการนั้น ๆ และมีกำหนดระยะเวลาคราวละไม่น้อยกว่าห้าปี แต่ไม่เกินสามสิบปี

ข้อ 16 กรณีโครงการที่มีวัตถุประสงค์อันก่อให้เกิดประโยชน์ต่อประเทศชาติและประชาชน โดยส่วนรวมในด้านเศรษฐกิจ สังคม ความมั่นคง และการพัฒนาประเทศอย่างแท้จริง ซึ่งมีความจำเป็นและไม่อาจหลีกเลี่ยงไปใช้พื้นที่อื่นได้ และพื้นที่นั้นไม่อยู่ในหลักเกณฑ์ที่จะอนุญาตได้ตามข้อ 8 ให้พิจารณาอนุญาตเฉพาะกรณีที่รัฐบาลมีนโยบายอนุมัติหรืออนุญาต โดยยกเว้นมติคณะรัฐมนตรีที่กำหนดข้อห้ามไว้เดิม

ข้อ 17 การอนุญาตให้ใช้หนังสืออนุญาตให้เข้าทำประโยชน์หรืออยู่อาศัยภายในเขตป่าสงวนแห่งชาติ ตามแบบ ป.ส.23 ทำเยียบยบนี้

ข้อ 18 เงื่อนไขที่แนบท้ายหนังสืออนุญาตตามแบบ ป.ส.23 ให้ใช้ตามแบบที่กำหนดไว้ทำเยียบยบนี้ ในกรณีที่ผู้อนุญาตเห็นสมควรจะกำหนดเงื่อนไขให้ผู้รับอนุญาตปฏิบัติเพิ่มเติมอีกก็ได้ ทั้งนี้ให้ระบุไว้ในเงื่อนไขที่แนบท้ายหนังสืออนุญาตด้วย

หมวด 4

การขออนุญาตในพื้นที่ที่ได้รับอนุญาตเดิมสิ้นอายุการอนุญาต, การเปลี่ยนตัวผู้รับอนุญาต, การเปลี่ยนแปลงหรือเพิ่มเติมวัตถุประสงค์

ข้อ 19 การขออนุญาตในหมวดนี้ ผู้รับอนุญาตหรือผู้ขออนุญาตต้องยื่นคำขออนุญาต ตามข้อ 5 เพื่อให้ผู้ว่าราชการจังหวัดส่งเจ้าหน้าที่ออกไปทำการตรวจสอบสภาพพื้นที่ให้ได้ข้อมูลปัจจุบันพร้อมับตรวจสอบการดำเนินงานของผู้รับอนุญาตว่า ได้มีการปฏิบัติตามเงื่อนไขถูกต้องครบถ้วนหรือไม่ แล้วให้ผู้ว่าราชการจังหวัดพิจารณาและจัดทำความเห็นเสนออธิบดีกรมป่าไม้

ข้อ 20 ในกรณีการขออนุญาตเพื่อการทำเหมืองแร่ตามข้อ 19 ให้กำหนดอายุหนังสืออนุญาตตามอายุประทานบัตรนั้นแต่ไม่เกินสิบปี

ในกรณีที่ไม่สามารถอนุญาตให้ผู้ขอเข้าทำประโยชน์ได้ในหมวดนี้ ด้วยเหตุใด ๆ ก็ดี ให้ผู้อนุญาตแจ้งเหตุผลให้ผู้ขอทราบโดยไม่ชักช้า

หมวด 5

ใบแทนหนังสืออนุญาต

ข้อ 21 ในกรณีที่หนังสืออนุญาตให้เข้าทำประโยชน์หรืออยู่อาศัยภายในเขตป่าสงวนแห่งชาติ สูญหายหรือเสียหาย ผู้รับอนุญาตต้องนำหลักฐานการแจ้งความต่อพนักงานสอบสวนมายื่นต่อจังหวัดท้องที่ที่ป่านั้นตั้งอยู่หรือหน่วยงานที่กรมป่าไม้กำหนด เพื่อให้ตรวจสอบก่อนนำเสนอผู้อนุญาตเป็นผู้พิจารณา

ข้อ 22 การอนุญาตให้ออกใบแทนหนังสืออนุญาตให้เข้าทำประโยชน์หรืออยู่อาศัยภายในเขตป่าสงวนแห่งชาติ ให้ผู้อนุญาตออกใบแทนหนังสืออนุญาตตามแบบหนังสืออนุญาตเดิม แต่ให้เขียนหรือประทับคำว่า “ใบแทน” ด้วยอักษรสีแดงไว้ตอนบนหนังสืออนุญาตนั้น โดยมีข้อความและเงื่อนไขถูกต้องตรงกับหนังสืออนุญาตเดิมทุกประการ และให้หมายเหตุไว้ในใบแทนหนังสืออนุญาตด้วยว่า เป็นใบแทนหนังสืออนุญาตเล่มที่ ๑ ฉบับที่ ลงวันที่ เดือน และปี พ.ศ. ใด แล้วให้ผู้อนุญาตลงลายมือชื่อ ตำแหน่ง และวัน เดือน ปีที่ออกใบแทนไว้เป็นสำคัญและประทับตราประจำตำแหน่งด้วย (หากมี)

หมวด 6
เบ็ดเตล็ด

ข้อ 23 ค่าธรรมเนียมแบบพิมพ์คำขอ ค่าธรรมเนียมหนังสืออนุญาตให้เข้าทำประโยชน์หรืออยู่อาศัยภายในเขตป่าสงวนแห่งชาติ ค่าภาคหลวง และค่าบำรุงป่า ให้เรียกเก็บตามอัตราที่กำหนดไว้โดยกฎกระทรวงที่ออกตามความในพระราชบัญญัติป่าสงวนแห่งชาติ พ.ศ. 2507 และฉบับที่แก้ไข

ข้อ 24 เมื่อมีการอนุญาตให้เข้าทำประโยชน์หรืออยู่อาศัยภายในเขตป่าสงวนแห่งชาติตามระเบียบนี้แล้ว ให้ผู้ว่าราชการจังหวัดและหรือหน่วยงานที่กรมป่าไม้กำหนดพิจารณาสั่งเจ้าหน้าที่ออกไปดำเนินการตรวจสอบและติดตามผลการปฏิบัติตามเงื่อนไขในการอนุญาตอย่างสม่ำเสมอ และให้เจ้าหน้าที่จากส่วนกลางออกไปดำเนินการตรวจสอบและติดตามผลการปฏิบัติตามเงื่อนไขในการอนุญาตอีกทางหนึ่งอย่างน้อยปีละ 1 ครั้ง

ข้อ 25 ในกรณีที่ผู้รับอนุญาตถึงแก่ความตาย หากทายาทหรือผู้จัดการมรดกประสงค์จะดำเนินการต่อไป ให้ยื่นคำขออนุญาต ตามข้อ 5 โดยมีชักช้า

ข้อ 26 ผู้ที่ได้รับอนุญาตให้เข้าทำประโยชน์หรืออยู่อาศัยอยู่ก่อนแล้วให้ถือว่ายังคงได้รับอนุญาต และให้ถือปฏิบัติตามระเบียบนี้ต่อไป

ข้อ 27 คำขออนุญาตเข้าทำประโยชน์หรืออยู่อาศัยภายในเขตป่าสงวนแห่งชาติใดอยู่ในระหว่างดำเนินการและยังไม่แล้วเสร็จในวันทีระเบียบนี้ใช้บังคับให้ดำเนินการต่อไป

ประกาศ ณ วันที่ **17** มกราคม พ.ศ. 2548

(ลงนาม) **ฉัตรชัย รัตโนภาส**

(นายฉัตรชัย รัตโนภาส)

อธิบดีกรมป่าไม้

คำขออนุญาตเข้าทำประโยชน์หรืออยู่อาศัยภายในเขตป่าสงวนแห่งชาติ
ตามมาตรา 16 แห่งพระราชบัญญัติป่าสงวนแห่งชาติ พ.ศ.2507
(สำหรับส่วนราชการหรือรัฐวิสาหกิจ)

เขียนที่
วันที่.....เดือน.....พ.ศ.....

ส่วนราชการ/รัฐวิสาหกิจ ชื่อ.....
ตั้งอยู่เลขที่.....หมู่ที่.....ถนน.....ตำบล/แขวง.....
อำเภอ/เขต.....จังหวัด.....โดย.....
ตำแหน่ง.....
ได้รับมอบหมายให้เป็นผู้ลงชื่อในคำขอหน่วยงานตั้งอยู่เลขที่.....ถนน.....
ตำบล.....อำเภอ.....จังหวัด.....
โทร.

ขอยื่นคำขอต่อ.....
ดั่งมีข้อความต่อไปนี้

ข้อ 1 ส่วนราชการ/รัฐวิสาหกิจ ชื่อ.....
มีความประสงค์จะขออนุญาตเข้าทำประโยชน์เพื่อ.....
.....
มีกำหนดเวลา.....ปี ภายในเขตป่าสงวนแห่งชาติ ป่า.....
.....
ตำบล.....อำเภอ.....จังหวัด.....

เนื้อที่.....ไร่.....งาน.....ตารางวา โดยมีอาณาเขตดังนี้

ด้านทิศเหนือ	จด.....	วัดได้.....	เมตร
ด้านทิศตะวันออก	จด.....	วัดได้.....	เมตร
ด้านทิศใต้	จด.....	วัดได้.....	เมตร
ด้านทิศตะวันตก	จด.....	วัดได้.....	เมตร

ข้อ 2 เพื่อประโยชน์ในการพิจารณาคำขออนุญาต ผู้ยื่นคำขอ หรือผู้แทนที่ได้รับมอบหมาย
จะเป็นผู้นำพนักงานเจ้าหน้าที่ออกไปตรวจสภาพป่าในพื้นที่ที่ขอนี้ ตามวัน เวลา ที่เจ้าหน้าที่นัดหมาย และ
จะเป็นผู้อำนวยความสะดวกแก่พนักงานเจ้าหน้าที่ที่ออกไปตรวจสภาพป่า

ข้อ 3 เมื่อได้รับอนุญาตให้เข้าทำประโยชน์ภายในเขตป่าสงวนแห่งชาติแล้ว ส่วนราชการ / รัฐวิสาหกิจ ชื่อ.....จะปฏิบัติตามพระราชบัญญัติป่าสงวนแห่งชาติ พ.ศ.2507 และตามเงื่อนไขที่แนบท้ายหนังสืออนุญาตให้ถูกต้องทุกประการ

ข้อ 4 พร้อมกับคำขอนี้ ได้แนบหลักฐานต่าง ๆ มาด้วย ดังนี้

1. สำเนาบัตรประจำตัวข้าราชการหรือรัฐวิสาหกิจ
2. รายละเอียดของโครงการที่ขออนุญาต
3. แผนที่ระวางของกรมแผนที่ทหาร มาตราส่วน 1 : 50,000 แสดงบริเวณพื้นที่ที่ขออนุญาตและพื้นที่ข้างเคียงที่ติดต่อกับพื้นที่ที่ขอ
4. หนังสือแสดงว่า เป็นผู้ที่ได้รับมอบอำนาจให้ดำเนินการแทนส่วนราชการ/รัฐวิสาหกิจ
5. รายงานเหตุผลและความจำเป็นในการขอใช้ประโยชน์ (กรณีพื้นที่มากกว่า 20 ไร่) ซึ่งได้รับความเห็นชอบจากเจ้าสังกัดระดับกระทรวงหรือผู้บัญชาการเหล่าทัพแล้วแต่กรณี
6. หลักฐานที่แสดงว่าได้รับความเห็นชอบจากสภาตำบลหรือองค์การบริหารส่วนตำบลท้องถิ่นที่ป่านั้นตั้งอยู่
7. เอกสารอื่น ๆ ได้แก่.....

(ลงชื่อ)ผู้ยื่นคำขอ

หมายเหตุ ได้รับค่าธรรมเนียมแบบพิมพ์คำขอจากผู้ยื่นคำขอแล้ว ตามใบเสร็จรับเงิน ฉบับที่.....
เล่มที่.....ลงวันที่เดือน.....พ.ศ.

(ลงชื่อ) ผู้รับคำขอ
(.....)

ตำแหน่ง.....

คำขออนุญาตเข้าทำประโยชน์หรืออยู่อาศัยภายในเขตป่าสงวนแห่งชาติ
 ตามมาตรา 16 แห่งพระราชบัญญัติป่าสงวนแห่งชาติ พ.ศ.2507
 (สำหรับบุคคลธรรมดาหรือนิติบุคคล ซึ่งไม่ใช่ส่วนราชการหรือรัฐวิสาหกิจ)

เขียนที่
 วันที่.....เดือน.....พ.ศ.....

ข้าพเจ้า.....อายุ.....ปี สัญชาติ.....
 อาชีพ.....มีภูมิลำเนาอยู่บ้านเลขที่.....หมู่ที่.....ซอย.....
 ถนน.....ตำบล/แขวง.....อำเภอ/เขต.....
 จังหวัด.....โทร.....
 เป็นผู้มิอำนาจลงชื่อแทนนิติบุคคล ชื่อ.....
 ตั้งอยู่ที่.....

มีเอกสารแสดงฐานะการเป็นนิติบุคคลและเป็นผู้มิอำนาจลงชื่อแทนนิติบุคคลตามที่แนบทำคำขอ
 ขอยื่นคำขอต่อ.....
 ดังมีข้อความต่อไปนี้

ข้อ 1 ข้าพเจ้ามีความประสงค์จะขออนุญาตเข้าทำประโยชน์เพื่อ.....

มีกำหนดเวลา.....ปี ภายในเขตป่าสงวนแห่งชาติ ป่า.....

ตำบล.....อำเภอ.....จังหวัด.....
 เนื้อที่.....ไร่.....งาน.....ตารางวา โดยมีอาณาเขตดังนี้

ด้านทิศเหนือ	จด.....	วัดได้.....	เมตร
ด้านทิศตะวันออก	จด.....	วัดได้.....	เมตร
ด้านทิศใต้	จด.....	วัดได้.....	เมตร
ด้านทิศตะวันตก	จด.....	วัดได้.....	เมตร

ข้อ 2 ในการยื่นคำขอนี้ ข้าพเจ้ารับรองจะเป็นผู้นำหรือมอบให้ผู้แทนเป็นผู้นำพนักงาน
 เจ้าหน้าที่ออกไปตรวจสอบสภาพป่าในพื้นที่ที่ขอนี้ ตามวัน เวลา ที่เจ้าหน้าที่นัดหมาย

ข้อ 3 เมื่อข้าพเจ้าได้รับอนุญาตให้เข้าทำประโยชน์ภายในเขตป่าสงวนแห่งชาติแล้ว ข้าพเจ้ารับรองจะปฏิบัติตามพระราชบัญญัติป่าสงวนแห่งชาติ พ.ศ.2507 และตามเงื่อนไขที่แนบท้ายหนังสืออนุญาตให้ถูกต้องทุกประการ

ข้อ 4 เพื่อเป็นหลักฐานในการขออนุญาต ข้าพเจ้าได้วางเงินมัดจำ หรือได้ส่งมอบหนังสือ ค่าประกันของธนาคารที่เชื่อถือได้พร้อมคำขอนี้ ตามจำนวนเนื้อที่ที่ขออนุญาต ในอัตราเท่ากับอัตราค่าธรรมเนียมหนังสืออนุญาตตามกฎหมายว่าด้วยป่าสงวนแห่งชาติ ไร่ละ.....บาท รวมเป็นเงินจำนวน.....บาท (.....) ไว้แล้วในวันยื่นคำขอนี้ ตามใบเสร็จรับเงิน ฉบับที่..... เล่มที่.....ลงวันที่.....เดือน..... พ.ศ.

(หนังสือค้ำประกันของธนาคารนั้น ให้ทำตามแบบที่ธนาคารกำหนดและกรมป่าไม้เห็นชอบด้วย)

ข้อ 5 เมื่ออธิบดีกรมป่าไม้โดยอนุมัติรัฐมนตรีว่าการกระทรวงทรัพยากรธรรมชาติและสิ่งแวดล้อม ได้ออกหนังสืออนุญาตให้ข้าพเจ้าเข้าทำประโยชน์หรืออยู่อาศัยในเขตป่าสงวนแห่งชาติแล้ว ข้าพเจ้ายินยอมให้นำเงินมัดจำที่ได้วางไว้ตามข้อ 4 มาหักกลบลบหนี้กับค่าธรรมเนียมหนังสืออนุญาตนั้นได้ทันที และเมื่อหักกลบลบหนี้กันแล้ว หากเงินมัดจำยังขาดเท่าใด ข้าพเจ้าจะนำมาชำระเพิ่มจนครบถ้วนให้เสร็จสิ้นภายในกำหนด 30 วัน นับจากวันที่เจ้าหน้าที่ได้แจ้งจำนวนเงินที่จะต้องชำระให้ข้าพเจ้าทราบเพื่อรับมอบหนังสืออนุญาต มิฉะนั้น ให้ถือว่าข้าพเจ้าสละสิทธิ์ในการขอเข้าทำประโยชน์หรืออยู่อาศัยภายในเขตป่าสงวนแห่งชาติตามคำขอ กับทั้งสละสิทธิ์ที่จะขอรับเงิน มัดจำที่วางไว้คืนด้วย

ข้อ 6 เงินมัดจำตามข้อ 4 ไม่เป็นข้อผูกพันว่า ข้าพเจ้าจะต้องได้รับอนุญาต หากข้าพเจ้าไม่ได้รับอนุญาตตามที่ขอ หรือกรณีมีเงินมัดจำเหลือจ่ายหลังจากที่หักกลบลบหนี้ตาม ข้อ 5 แล้ว ข้าพเจ้าจะขอรับเงินมัดจำตามจำนวนที่ได้วางไว้ หรือเฉพาะจำนวนที่เหลือจ่ายดังกล่าว แล้วแต่กรณีคืน โดยไม่คิดดอกเบี้ยหรือผลประโยชน์อื่นใดทั้งสิ้น

ข้อ 7 พร้อมกับคำขอนี้ ข้าพเจ้าได้แนบหลักฐานต่าง ๆ มาด้วย ดังนี้

1. สำเนาบัตรประจำตัวประชาชนหรือสำเนาบัตรประจำตัวตามกฎหมายกำหนด
2. สำเนาทะเบียนบ้าน
3. สำเนาหลักฐานการจดทะเบียนนิติบุคคล หรือหนังสือรับรองการจดทะเบียนนิติบุคคล
4. แผนที่สังเขปหรือแผนที่ระวางของกรมแผนที่ทหาร มาตราส่วน 1 : 50,000 แสดงบริเวณพื้นที่ที่ขออนุญาตและพื้นที่ติดต่อข้างเคียง
5. กรณีพื้นที่ที่ขออนุญาตมีเนื้อที่เกิน 20 ไร่ ให้แนบเอกสารแสดงรายละเอียดโครงการที่ขออนุญาต พร้อมแผนและผังแสดงการใช้พื้นที่

6. หลักฐานที่แสดงว่าได้รับความเห็นชอบจากสภาตำบลหรือสภาองค์การบริหารส่วนตำบลหรือสภาเทศบาลท้องถิ่นที่ป่านั้นตั้งอยู่

7. หนังสือมอบอำนาจ (ถ้ามี)

8. เอกสารอื่น ๆ ได้แก่.....

(ลงชื่อ)ผู้ยื่นคำขอ

หมายเหตุ ได้รับค่าธรรมเนียมแบบพิมพ์คำขอจากผู้ยื่นคำขอแล้ว ตามใบเสร็จรับเงิน ฉบับที่.....
เล่มที่.....ลงวันที่เดือน.....พ.ศ.

(ลงชื่อ) ผู้รับคำขอ

(.....)

ตำแหน่ง.....

รายงานการตรวจสอบสภาพป่าที่มีผู้ขออนุญาตเข้าทำประโยชน์หรืออยู่อาศัยภายในเขต
ป่าสงวนแห่งชาติ ตามมาตรา 16 แห่งพระราชบัญญัติป่าสงวนแห่งชาติ พ.ศ.2507

1. **ชื่อผู้ขอ** (ถ้าผู้ขอเป็นส่วนราชการหรือรัฐวิสาหกิจ ให้ระบุชื่อส่วนราชการหรือรัฐวิสาหกิจนั้น
ถ้าผู้ขอเป็นบุคคลให้ระบุชื่อ.....อายุ.....ปี
สัญชาติ.....อาชีพ.....มีภูมิลำเนาอยู่บ้านเลขที่.....ซอย.....
ถนน.....หมู่ที่.....ตำบล/แขวง.....อำเภอ/เขต.....
จังหวัด.....)

2. **ชื่อป่า** (ให้ระบุว่าพื้นที่ที่ขออยู่ในเขตป่าสงวนแห่งชาติ หรือป่าที่คณะรัฐมนตรีมีมติให้รักษา
ไว้เป็นสมบัติของชาติ หรือป่าที่จำแนกไว้เพื่อการใดหรือไม่ กำหนดโดยกฎกระทรวง หรือตามกฎหมายใด ให้คัด
สำเนาพร้อมทั้งแผนที่ทำกฎกระทรวงหรือมติคณะรัฐมนตรีแล้วแต่กรณี ประกอบรายงานด้วย)

3. **ที่ตั้งของพื้นที่** (ให้ระบุว่าตั้งอยู่ในหมู่ที่ ตำบล อำเภอ และจังหวัดใด พร้อมกับลงจุดพิกัด
ด้วยเครื่อง G.P.S. แสดงบริเวณที่ขออนุญาตทุกด้านในแผนที่ระวางของกรมแผนที่ทหาร มาตราส่วน 1 : 50,000
หรือแผนที่มาตราส่วนที่เหมาะสมให้เห็นได้ชัดเจน พร้อมกับระบุหมายเลขระวางรวมทั้งแสดงจุดที่ตั้งและพื้นที่
ข้างเคียงในแผนที่ทำกฎกระทรวงที่กำหนดป่าขึ้นให้เป็นป่าสงวนแห่งชาติ, แผนที่แสดงการจำแนกเขตการใช้
ประโยชน์ทรัพยากรและที่ดินป่าไม้, แผนที่แสดงชั้นคุณภาพลุ่มน้ำ และถ้าเป็นป่าชายเลน ให้แสดงในแผนที่การ
จำแนกเขตการใช้ประโยชน์ที่ดินในพื้นที่ป่าชายเลนด้วย)

4. **เนื้อที่** (ให้ระบุเป็นไร่ งาน และตารางวา)

5. **อาณาเขตและเขตที่ติดต่อกับพื้นที่ที่ขอ** (ให้แสดงอาณาเขต และเขตติดต่อไว้ทุกด้านให้
ชัดเจนว่าทิศไหนจดอะไร เช่น ภูเขา ลำห้วย หรือติดต่อกับอะไร มีความกว้าง ยาว ด้านละเท่าใด และแสดงด้วยว่า
พื้นที่ข้างเคียงมีผู้ใดเป็นเจ้าของหรือผู้ครอบครองและเป็นที่ยอมรับของรัฐประเภทใด เช่น ให้เช่าหรือล่ะทิ้ง มีสภาพป่าอย่าง
ใด)

6. **ลักษณะภูมิประเทศ** (ให้ระบุว่าเป็นที่ราบ เนินเขา ภูเขา หรือที่ราบลุ่ม มีความลาดชันและ
สูงจากระดับน้ำทะเลประมาณเท่าใด มีชนิดดินและหินเป็นประเภทใด มีลำห้วยอะไร ไหลผ่านและมีน้ำไหล
ตลอดปีหรือไม่ ถ้ามีไหลลงสู่ลำน้ำที่สำคัญอะไรบ้างและเป็นระยะทางประมาณเท่าใด อยู่ในพื้นที่ลุ่มน้ำใดชั้นที่
เท่าใดตามมติคณะรัฐมนตรี เมื่อวัน เดือน และปีใด และให้ทำการถ่ายภาพสีแสดงสภาพพื้นที่ที่ทำการตรวจ
สภาพป่าตรงกลางแปลงที่ขออนุญาตและกระจายออกทั้ง 8 ทิศ รวมแล้วไม่น้อยกว่า 9 ภาพ ประกอบรายงาน
ด้วย)

7. **ชนิดของป่าและสภาพป่า** (ให้ระบุว่าเป็นป่าชนิดใด มีสภาพป่าเป็นอย่างไร มีไม้มีค่าที่มีลักษณะสมบูรณ์เหลืออยู่มากน้อยเพียงใด และป่านั้นยากที่จะกลับฟื้นคืนดีได้ตามธรรมชาติหรือไม่ เคยผ่านการแผ้วถางมาก่อนหรือไม่ อย่างไร หากหมดสภาพป่าแล้ว ให้ระบุด้วยว่าเนื่องมาจากสาเหตุใด)

8. **พันธุ์ไม้ที่ขึ้นอยู่** (ให้ระบุว่าการแพร่พันธุ์เป็นไปตามธรรมชาติหรือไม่ ดีเลวอย่างไร ชนิดของพันธุ์ไม้ที่สำคัญและไม่สำคัญมีปริมาณมากน้อยเพียงใด ให้ทำการสำรวจทั่วทั้งพื้นที่ที่ขออนุญาตหรือให้ทำการสำรวจโดยวิธีทำแปลงตัวอย่าง แบบ Line Plot ให้กระจายทั่วทั้งพื้นที่ไม่น้อยกว่าร้อยละห้าของพื้นที่ที่ขอ แล้วจัดทำบัญชีแสดงชนิดและขนาดของไม้หวงห้ามที่มีขนาดความโตตั้งแต่ 50 เซนติเมตร ขึ้นไป วัดโดยรอบลำต้นตรงที่สูง 1.30 เมตร ถ้าเป็นป่าชายเลนให้แสดงรายละเอียดจำนวนลูกไม้แต่ละชนิดที่มีขนาดความสูงตั้งแต่ 2 เมตรขึ้นไป และไม้ที่มีขนาดความโตตั้งแต่ 15 เซนติเมตร ขึ้นไป (การวัดขนาดความโต หากไม้มีคอราก ให้วัดเส้นรอบวงตรงที่สูงเหนือคอรากขึ้นไป 20 เซนติเมตร แต่ถ้าไม้ไม่มีคอราก ให้วัดเส้นรอบวงตรงที่สูงเหนือพื้นดิน 1.30 เมตร) พร้อมกับแผนที่แสดงบริเวณที่สำรวจนับไม้ด้วย)

9. **สิ่งแวดล้อมข้างเคียง** (ให้ระบุว่าอยู่ห่างจากหมู่บ้าน วัด สำนักสงฆ์ ถนน ฯลฯ เป็นระยะทางประมาณเท่าใด)

10. **ประกาศปิดป่า** (ให้ระบุว่าอยู่ในพื้นที่ที่กองทัพภาคหรือสำนักนายกรัฐมนตรียุทธศาสตร์ประกาศปิดป่าหรือไม่ ถ้าอยู่ในพื้นที่ตามประกาศดังกล่าว ได้รับอนุญาตจากผู้มีอำนาจแล้วหรือไม่ ให้แนบหลักฐานการอนุญาตประกอบรายงานด้วย)

11. **การอนุรักษ์ป่า** (ให้ระบุว่าเป็นเขตอุทยานแห่งชาติ หรือเขตรักษาพันธุ์สัตว์ป่า หรือพื้นที่ปลูกสร้างสวนป่าของรัฐ หรือเป็นพื้นที่ที่ใช้ในการศึกษาค้นคว้าทดลองทางวิชาการของกรมป่าไม้หรือของกรมอุทยานแห่งชาติ สัตว์ป่า และพันธุ์พืชหรือไม่ ถ้าอยู่ในพื้นที่ดังกล่าวให้แนบหลักฐานพร้อมทั้งแผนที่ประกอบรายงานด้วย)

12. **อันตรายที่มีต่อป่านี้** (ให้ระบุภัยจากธรรมชาติ เช่น สัตว์ แมลง หรือจากการกระทำของมนุษย์ มีมากน้อยเพียงใดหรือไม่ หากอนุญาตแล้วจะมีผลในทางระงับยับยั้งภัยที่จะเกิดขึ้นได้บ้างหรือไม่ มากน้อยเพียงใด)

13. **การใช้ประโยชน์ในพื้นที่** (ให้ระบุว่าบริเวณใกล้เคียงหรือแห่งเดียวกับที่ขอนี้ เคยมีการอนุญาตหรืออนุมัติให้ผู้อื่นทำการใด เมื่อวัน เดือน ปีใด ถ้าเคยมีการอนุญาตและการอนุญาตนั้นยังมีอายุอยู่ ให้ระบุว่ามีอยู่กี่รายและหมดอายุเมื่อใด ให้แสดงไว้ในแผนที่ ตามข้อ 2 ด้วย)

14. **การสำรวจพื้นที่ขอประทานบัตรทับพื้นที่ป่าไม้** (หากเป็นการขออนุญาตเพื่อวัตถุประสงค์อื่น ให้ข้ามไปข้อ 15 แต่ถ้าเป็นการขออนุญาตเพื่อการทำเหมืองแร่ ให้ระบุค่าขอประทานบัตรหรือประทานบัตรตามที่ฝ่ายพนักงานอุตสาหกรรมแร่ประจำท้องที่แจ้งมา พร้อมกับระบุชนิดของแร่ วิธีการทำเหมืองแร่ มีปริมาณแร่เท่าใด คิดเป็นมูลค่าเท่าใด หากมีการทำเหมืองแร่ออกมาจะทำให้รัฐได้ค่าภาคหลวงแร่เท่าใด จะใช้เส้นทางใดในการดำเนินกิจการและจำเป็นต้องก่อสร้างเส้นทางขึ้นใหม่หรือไม่

มีไม้หวงห้ามตามข้อ 8 จำนวน กี่ต้น ปริมาตรที่ลูกบาศก์เมตร คิดเป็นค่าภาคหลวงไม้ได้เท่าใด โดยให้ทำการสำรวจทั่วทั้งพื้นที่ที่ขออนุญาตและหากจำเป็นต้องกันพื้นที่บริเวณที่ยังคงมีต้นไม้ขึ้นอยู่หนาแน่น ให้ระบุในแผนที่คำขอประทานบัตรและ แผนที่แสดงจุดที่ตั้งให้ชัดเจนด้วยว่าสวนที่กันออกมีเนื้อที่เท่าใด)

15. วัน เดือน ปี ที่ทำการตรวจสภาพป่า (ให้ระบุวัน เดือน ปี ที่เข้าทำการตรวจสภาพป่า และวัน เดือน ปี ที่ตรวจสภาพป่าเสร็จสิ้น)

16. ความเห็นของผู้ตรวจสภาพป่า (ให้พิจารณาว่า ถ้าอนุญาตแล้วจะได้รับประโยชน์อย่างไรบ้าง และป่าไม้จะได้รับความเสียหายมากน้อยเพียงใด หรือจะได้ประโยชน์แก่ป่าไม้เพิ่มขึ้นอย่างไรสมควรอนุญาตหรือไม่ ด้วยเหตุผลใด)

(ลงชื่อ)ผู้นำตรวจสภาพป่า
ตำแหน่ง.....

(ลงชื่อ).....ผู้ตรวจสภาพป่า
ตำแหน่ง.....

หนังสืออนุญาตให้เข้าทำประโยชน์หรืออยู่อาศัยภายในเขตป่าสงวนแห่งชาติ

เล่มที่..... ที่ทำการ.....

ฉบับที่..... วันที่.....เดือน.....พ.ศ.....

อาศัยอำนาจตามความในมาตรา 16 แห่งพระราชบัญญัติป่าสงวนแห่งชาติ พ.ศ. 2507 และพระราชกฤษฎีกาโอนกรมป่าไม้ กระทรวงเกษตรและสหกรณ์ ไปเป็นกรมป่าไม้ กระทรวงทรัพยากรธรรมชาติและสิ่งแวดล้อมและปรับปรุงอำนาจหน้าที่และกิจการ ของกรมทรัพยากรทางทะเลและชายฝั่ง กรมป่าไม้ และกรมอุทยานแห่งชาติ สัตว์ป่า และพันธุ์พืช กระทรวงทรัพยากรธรรมชาติและสิ่งแวดล้อม พ.ศ. 2546 อธิบดีกรมป่าไม้ โดยอนุมัติ รัฐมนตรีว่าการกระทรวงทรัพยากรธรรมชาติและสิ่งแวดล้อม เมื่อวันที่เดือน..... พ.ศ.....

อนุญาตให้..... อายุ..... ปี สัญชาติ.....

มีภูมิลำเนาอยู่บ้านเลขที่..... หมู่ที่..... ซอย..... ถนน.....

ตำบล/แขวง อำเภอ/เขต..... จังหวัด.....

เข้าทำประโยชน์หรืออยู่อาศัยภายในเขตป่าสงวนแห่งชาติ ป่า.....

ในท้องที่ตำบล..... อำเภอ..... จังหวัด.....

เพื่อ

เนื้อที่.....ไร่.....งาน.....ตารางวา จนถึงวันที่.....เดือน.....

พ.ศ..... ตามแผนที่สังเขปท้ายหนังสืออนุญาตนี้ โดยมีอาณาเขตดังต่อไปนี้

- ทิศเหนือ จด.....วัดได้.....เมตร
- ทิศตะวันออก จด.....วัดได้.....เมตร
- ทิศใต้ จด.....วัดได้.....เมตร
- ทิศตะวันตก จด.....วัดได้.....เมตร

ผู้รับอนุญาตจะต้องปฏิบัติตามเงื่อนไขที่แนบท้ายหนังสืออนุญาตนี้

(ลงชื่อ)ผู้อนุญาต

(.....)

ตำแหน่ง.....

เงื่อนไขแนบท้ายหนังสืออนุญาต

ให้ผู้รับอนุญาตเข้าทำประโยชน์เพื่อทำเหมืองแร่ภายในเขตป่าสงวนแห่งชาติ ตามหนังสืออนุญาต ฉบับที่..... เล่มที่..... ลงวันที่..... เดือน..... พ.ศ..... ปฏิบัติตามเงื่อนไขดังต่อไปนี้

1. ต้องไม่ทำการหรือยินยอมให้ตัวแทน คนงาน หรือลูกจ้างกระทำการอย่างหนึ่งอย่างใด ให้เป็นการเสื่อมเสียแก่สภาพป่า ไม้ หรือของป่า นอกเขตพื้นที่ที่ได้รับอนุญาต บริเวณพื้นที่ติดต่อกันใกล้เคียงกัน
2. ต้องปฏิบัติตามกฎหมายว่าด้วยป่าสงวนแห่งชาติหรือกฎหมายว่าด้วยการป่าไม้ ตลอดจนกฎกระทรวง ข้อกำหนด ประกาศ ระเบียบ ข้อบังคับ หรือเงื่อนไข ซึ่งออกตามกฎหมายดังกล่าวทั้งที่ใช้อยู่ในขณะนี้และที่จะประกาศใช้บังคับต่อไป ซึ่งทางราชการได้แจ้งให้ทราบเพื่อปฏิบัติแล้ว
3. ต้องจัดทำป้ายถาวรที่มีขนาดโตไม่น้อยกว่า 60 x120 เซนติเมตร ติดไว้ใกล้เส้นทาง ณ จุดที่ผ่านเข้าพื้นที่ที่ได้รับอนุญาตให้เห็นได้ชัดเจน โดยระบุข้อความไว้ที่ป้ายว่า “.....
.....ได้รับอนุญาตให้ใช้พื้นที่แห่งนี้ตามกฎหมายว่าด้วยการป่าไม้แล้ว” ให้แล้วเสร็จภายในกำหนด 180 วัน นับจากวันที่ได้รับหนังสืออนุญาต หากผู้รับอนุญาตไม่จัดทำป้าย ให้เรียกปรับผู้รับอนุญาตเป็นจำนวนเงิน 2,000 บาท และอีกวันละ 100 บาท นับตั้งแต่วันที่จังหวัดแจ้งให้ผู้รับอนุญาตทราบ จนกว่าจะทำเสร็จ
4. ต้องจัดทำหลักเขตหรือเครื่องหมายหรือปลูกต้นไม้ชนิดเดียวกันเป็นการแสดงแนวเขตพื้นที่ที่ได้รับอนุญาตไว้ทุกด้านให้เห็นได้อย่างชัดเจน ให้แล้วเสร็จภายในกำหนด 180 วัน นับจากวันที่ได้รับหนังสืออนุญาต หากผู้รับอนุญาตไม่จัดทำ ให้เรียกปรับผู้รับอนุญาตเป็นจำนวนเงิน 2,000 บาท และอีกวันละ 100 บาท นับตั้งแต่วันที่จังหวัดแจ้งให้ผู้รับอนุญาตทราบ จนกว่าจะทำเสร็จ
5. ต้องใช้พื้นที่ที่ได้รับอนุญาตเพื่อกิจการและโครงการที่ขออนุญาตเท่านั้น จะนำไปใช้ในกิจการอื่นมิได้
6. ต้องยินยอมให้พนักงานเจ้าหน้าที่เข้าไปตรวจสอบการปฏิบัติตามเงื่อนไขการอนุญาตในพื้นที่ที่ได้รับอนุญาตได้ตลอดเวลา ในระหว่างพระอาทิตย์ขึ้นถึงพระอาทิตย์ตก และผู้รับอนุญาตจะต้องเป็นผู้นำตรวจ หากผู้รับอนุญาตไม่สามารถนำพนักงานเจ้าหน้าที่ตรวจสอบด้วยตนเองได้ ต้องมอบอำนาจเป็นหนังสือให้ผู้หนึ่งผู้ใดเป็นผู้ดำเนินการแทน โดยผู้รับอนุญาตหรือผู้รับมอบอำนาจจะต้องอำนวยความสะดวกตามควรแก่กรณี และให้ปฏิบัติตามที่พนักงานเจ้าหน้าที่ผู้มีอำนาจได้สั่งเป็นหนังสือให้ปฏิบัติเพื่อให้เป็นไปตามเงื่อนไขที่กำหนดไว้
7. ต้องคอยสอดส่องตรวจตราระมัดระวังมิให้มีการบุกรุกแผ้วถางป่าในพื้นที่ที่ได้รับอนุญาตและบริเวณติดต่อกันใกล้เคียง ถ้ามีการกระทำอันเป็นความผิดตามกฎหมายว่าด้วยป่าสงวนแห่งชาติหรือกฎหมายว่าด้วยการป่าไม้ ผู้รับอนุญาตต้องแจ้งให้พนักงานเจ้าหน้าที่แห่งท้องที่ทราบทันที หากพนักงาน

เจ้าหน้าที่ตรวจพบว่ามีความเสียหายเกิดขึ้นโดยที่ผู้รับอนุญาตควรจะทราบ แต่ละเลยมิได้แจ้งให้ทราบ ผู้รับอนุญาตจะต้องรับผิดชอบด้วย

8. ต้องดำเนินการเอง ในกรณีที่จำเป็นอาจมอบหมายให้ผู้อื่นผู้ใดเป็นผู้ดำเนินการแทนได้ แต่ถ้าเกิดความเสียหายใด ๆ ขึ้น ผู้รับอนุญาตต้องรับผิดชอบในฐานะเป็นผู้ดำเนินการเองทั้งสิ้น

9. ต้องแจ้งเวลาที่ จะเข้าทำการขุดแร่ พร้อมกับส่งแผนที่แสดงขอบเขตที่ได้รับอนุญาต ประทานบัตรและบริเวณที่จะทำการขุดหาแร่แต่ละคราว ให้จังหวัดหรือหน่วยงานที่กรมป่าไม้กำหนดทราบล่วงหน้าก่อนเป็นเวลาไม่น้อยกว่า 6 เดือน เพื่อพิจารณาเกี่ยวกับการทำไม้ออกจากพื้นที่ดังกล่าว

10. ต้องจัดการถม หรือกลบหลุม หรือขุมที่เกิดขึ้นจากการทำเหมืองแร่ในพื้นที่ที่ได้รับอนุญาตหาแร่หมดแล้วของแต่ละแนว หรือเขตแปลงที่กำหนดให้หาแร่หรือสำรวจแร่ โดยคำรับรองของพนักงานอุตสาหกรรมแร่ประจำท้องที่ให้เป็นที่น่าเชื่อถือหรือลักษณะเหมือนเดิมพอที่จะปลูกต้นไม้ได้ เว้นแต่ได้รับอนุญาตจากจังหวัดหรือหน่วยงานที่กรมป่าไม้กำหนด ให้ปรับปรุงเป็นอ่างเก็บน้ำ หากผู้รับอนุญาต ไม่จัดทำให้แล้วเสร็จภายในกำหนด 30 วัน นับจากวันที่ได้รับแจ้ง ให้เรียกปรับผู้รับอนุญาตในอัตราไร่ละ 5,000 บาท

11. ต้องจัดทำเขื่อนเพื่อกักเก็บมูลดินทราย และป้องกันตะกอนขุ่นข้นไม่ให้ไหลลงลำห้วย

12. ต้องทำการปลูกป่าชดเชยและบำรุงรักษาป่าที่ปลูกในจำนวนสามเท่าของพื้นที่ที่เปิดการทำเหมืองแร่ตามที่จังหวัดกำหนดภายในระยะเวลาที่ได้รับอนุญาตหรือเมื่อจังหวัดแจ้งให้ปฏิบัติ

ถ้าผู้รับอนุญาตไม่สามารถทำการปลูกป่าชดเชยและบำรุงรักษาป่าที่ปลูกตามวรรคก่อนได้ ให้ผู้รับอนุญาตทำหนังสือชี้แจงเหตุผลความจำเป็นและมอบเงินค่าปลูกป่าตามอัตราที่กรมป่าไม้กำหนดให้จังหวัดหรือหน่วยงานที่กรมป่าไม้กำหนด เพื่อให้กรมป่าไม้ส่งพนักงานเจ้าหน้าที่ทำการปลูกป่าให้แทน

13. ต้องป้องกันและแก้ไขปัญหาคความเดือดร้อนรำคาญ หรือความเสียหายทางสุขอนามัย และทรัพย์สินของประชาชนส่วนรวม อันเกิดจากการใช้พื้นที่เพื่อดำเนินกิจการของผู้รับอนุญาต

14. ในกรณีทางกรมป่าไม้ มีความจำเป็นต้องใช้พื้นที่ดังกล่าวบางส่วน หรือทั้งหมด ผู้รับอนุญาตยินยอมให้ยกเลิกการอนุญาตได้ โดยไม่เรียกร้องค่าชดเชยหรือค่าเสียหายใดๆ ทั้งสิ้น ซึ่งกรมป่าไม้จะแจ้งให้ผู้รับอนุญาตทราบก่อนไม่น้อยกว่า 180 วัน และผู้รับอนุญาตต้องเคลื่อนย้ายทรัพย์สินหรือสิ่งก่อสร้างออกจากพื้นที่ที่ได้รับอนุญาตให้เสร็จสิ้นภายใน 90 วันนับจากวันที่กรมป่าไม้ระบุวันที่จะเข้าใช้พื้นที่ดังกล่าวนั้น หากพ้นกำหนดแล้วไม่ดำเนินการหรือดำเนินการไม่เสร็จสิ้น ผู้รับอนุญาตสละสิทธิ์ในทรัพย์สินหรือสิ่ง ก่อสร้างนั้นให้เป็นของกรมป่าไม้

15. เมื่อครบอายุการอนุญาตหรือถูกเพิกถอนการอนุญาตให้ผู้รับอนุญาตเคลื่อนย้ายทรัพย์สินหรือสิ่งก่อสร้างของผู้รับอนุญาตออกจากพื้นที่ที่ได้รับอนุญาตให้เสร็จสิ้นภายใน 90 วันนับแต่วันที่ครบอายุ

การอนุญาตหรือวันที่ถูกเพิกถอนการอนุญาต หากพ้นกำหนดแล้วไม่ดำเนินการหรือดำเนินการไม่เสร็จสิ้น ผู้รับอนุญาตสละสิทธิ์ในทรัพย์สินหรือสิ่งก่อสร้างนั้นให้เป็นของกรมป่าไม้

16. ต้องวางเงินมัดจำหรือส่งมอบหนังสือค้ำประกันของธนาคารที่เชื่อถือได้ ก่อนรับมอบหนังสืออนุญาต เพื่อเป็นหลักประกันในการแก้ไขผลกระทบสิ่งแวดล้อมที่เกิดขึ้นจากการประกอบกิจการดังกล่าว ในอัตราค่าชดเชย 200,000 บาท (สองแสนบาทถ้วน) หากผู้รับอนุญาตไม่สามารถแก้ไขผลกระทบสิ่งแวดล้อมได้ ผู้รับอนุญาตยินยอมให้กรมป่าไม้ ปรับหรือเรียกร้องจากธนาคารผู้ออกหนังสือค้ำประกันภายในวงเงินดังกล่าวทั้งหมด หรือบางส่วน แล้วแต่กรมป่าไม้ เห็นสมควร

17. หากผู้รับอนุญาตไม่ปฏิบัติตามเงื่อนไขที่กำหนดไว้จนเกิดความเสียหายขึ้น หรือเมื่อได้มีการเรียกปรับผู้รับอนุญาตตามเงื่อนไขดังกล่าวข้างต้นแล้ว ผู้รับอนุญาตยังไม่ปฏิบัติตามเงื่อนไขอีก อธิบดีกรมป่าไม้อาจสั่งพักใช้หนังสืออนุญาตมีกำหนดไม่เกิน 60 วัน นับจากวันที่ออกคำสั่ง แล้วรายงานรัฐมนตรีว่าการกระทรวงทรัพยากรธรรมชาติและสิ่งแวดล้อม เพื่อพิจารณาสั่งเพิกถอนหนังสืออนุญาตเสียก็ได้ โดยผู้รับอนุญาตจะฟ้องร้องเรียกค่าเสียหายในกรณีใด ๆ มิได้

18. ผู้รับอนุญาตได้รับทราบและยินดีที่จะปฏิบัติตามเงื่อนไขดังกล่าวข้างต้นโดยเคร่งครัดทุกประการ หากไม่ปฏิบัติตามเงื่อนไข ผู้รับอนุญาตยินยอมให้ทางราชการสั่งพักใช้หนังสืออนุญาต หรือเพิกถอนหนังสืออนุญาตได้ โดยผู้รับอนุญาตจะไม่เรียกร้องค่าเสียหายในกรณีใด ๆ จากทางราชการทั้งทางแพ่งและอาญา

19. เงื่อนไขอื่น (ถ้ามี)

(ลงชื่อ) ผู้อนุญาต
(.....)

อธิบดีกรมป่าไม้

(ลงชื่อ) ผู้รับอนุญาต
(.....)

เงื่อนไขแนบท้ายหนังสืออนุญาต

ให้ผู้รับอนุญาตเข้าทำประโยชน์เพื่อสร้างทางขนแร่จากพื้นที่ประทานบัตรและเพื่อกิจการเกี่ยวกับการทำเหมืองแร่ภายในเขตป่าสงวนแห่งชาติ ตามหนังสืออนุญาต ฉบับที่..... เล่มที่..... ลงวันที่..... เดือน..... พ.ศ..... ปฏิบัติตามเงื่อนไขดังต่อไปนี้

1. ต้องไม่ทำการหรือยินยอมให้ตัวแทน คนงาน หรือลูกจ้างกระทำการอย่างหนึ่งอย่างใด ให้เป็นการเสื่อมเสียแก่สภาพป่า ไม้หรือของป่า นอกเขตพื้นที่ที่ได้รับอนุญาต บริเวณพื้นที่ติดต่อกัน
2. ต้องปฏิบัติตามกฎหมายว่าด้วยป่าสงวนแห่งชาติหรือกฎหมายว่าด้วยการป่าไม้ ตลอดจนกฎกระทรวง ข้อกำหนด ประกาศ ระเบียบ ข้อบังคับ หรือเงื่อนไข ซึ่งออกตามกฎหมายดังกล่าวทั้งที่ใช้อยู่ในขณะนี้และที่จะประกาศใช้บังคับต่อไป ซึ่งทางราชการได้แจ้งให้ทราบเพื่อปฏิบัติแล้ว
3. ต้องจัดทำป้ายถาวรที่มีขนาดโตไม่น้อยกว่า 60x120 เซนติเมตร ติดไว้ใกล้เส้นทาง ณ จุดที่ผ่านเข้าพื้นที่ที่ได้รับอนุญาตให้เห็นได้ชัดเจน โดยระบุข้อความไว้ที่ป้ายว่า “.....
..... ได้รับอนุญาตให้ใช้พื้นที่แห่งนี้ตามกฎหมายว่าด้วยการป่าไม้แล้ว” ให้แล้วเสร็จภายในกำหนด 180 วัน นับจากวันที่ได้รับหนังสืออนุญาต หากผู้รับอนุญาตไม่จัดทำป้าย ให้เรียกปรับผู้รับอนุญาตเป็นจำนวนเงิน 2,000 บาท และอีกวันละ 100 บาท นับตั้งแต่วันที่จังหวัดแจ้งให้ผู้รับอนุญาตทราบ จนกว่าจะทำเสร็จ
4. ต้องจัดทำหลักเขตหรือเครื่องหมายหรือปลูกต้นไม้ชนิดเดียวกันเป็นการแสดงแนวเขตพื้นที่ที่ได้รับอนุญาตไว้ทุกด้านให้เห็นได้อย่างชัดเจน ให้แล้วเสร็จภายในกำหนด 180 วัน นับจากวันที่ได้รับหนังสืออนุญาต หากผู้รับอนุญาตไม่จัดทำ ให้เรียกปรับผู้รับอนุญาตเป็นจำนวนเงิน 2,000 บาท และอีกวันละ 100 บาท นับตั้งแต่วันที่จังหวัดแจ้งให้ผู้รับอนุญาตทราบ จนกว่าจะทำเสร็จ
5. ต้องใช้พื้นที่ที่ได้รับอนุญาตเพื่อกิจการและโครงการที่ขออนุญาตเท่านั้น จะนำไปใช้ในกิจการอื่นมิได้
6. ต้องยินยอมให้พนักงานเจ้าหน้าที่เข้าไปตรวจสอบการปฏิบัติตามเงื่อนไขการอนุญาตในพื้นที่ที่ได้รับอนุญาตได้ตลอดเวลา ในระหว่างพระอาทิตย์ขึ้นถึงพระอาทิตย์ตก และผู้รับอนุญาตจะต้องเป็นผู้นำตรวจ หากผู้รับอนุญาตไม่สามารถนำพนักงานเจ้าหน้าที่ตรวจสอบด้วยตนเองได้ ต้องมอบอำนาจเป็นหนังสือให้ผู้อื่นผู้ใดเป็นผู้ดำเนินการแทน โดยผู้รับอนุญาตหรือผู้รับมอบอำนาจจะต้องอำนวยความสะดวกตามควรแก่กรณี และให้ปฏิบัติตามที่พนักงานเจ้าหน้าที่ผู้มีอำนาจได้สั่งเป็นหนังสือให้ปฏิบัติเพื่อให้เป็นไปตามเงื่อนไขที่กำหนดไว้
7. ต้องคอยสอดส่องตรวจตราระมัดระวังมิให้มีการบุกรุกแผ้วถางป่าในพื้นที่ที่ได้รับอนุญาตและบริเวณติดต่อกันเคียง ถ้ามีการกระทำอันเป็นความผิดตามกฎหมายว่าด้วยป่าสงวนแห่งชาติหรือกฎหมายว่าด้วยการป่าไม้ ผู้รับอนุญาตต้องแจ้งให้พนักงานเจ้าหน้าที่แห่งท้องที่ทราบทันที หากพนักงาน

เจ้าหน้าที่ตรวจพบว่ามี ความเสียหายเกิดขึ้นโดยที่ผู้รับอนุญาตควรจะทราบ แต่ละเลยมิได้แจ้งให้ทราบ ผู้รับอนุญาตจะต้องรับผิดชอบด้วย

8. ต้องดำเนินการเอง ในกรณีที่ทำเป็นอาจมอบหมายให้ผู้หนึ่งผู้ใดเป็นผู้ดำเนินการแทนได้ แต่ถ้าเกิดความเสียหายใด ๆ ขึ้น ผู้รับอนุญาตต้องรับผิดชอบในฐานะเป็นผู้ดำเนินการเองทั้งสิ้น

9. ต้องทำการปลูกป่าชดเชยและบำรุงรักษาป่าที่ปลูกในจำนวนสามเท่าของพื้นที่ที่ได้รับอนุญาตตามที่จังหวัดกำหนด ภายในระยะเวลาที่ได้รับอนุญาตหรือเมื่อจังหวัดแจ้งให้ปฏิบัติ

ถ้าผู้รับอนุญาตไม่สามารถทำการปลูกป่าชดเชยและบำรุงรักษาป่าที่ปลูกตามวรรคก่อนได้ ให้ผู้รับอนุญาตทำหนังสือชี้แจงเหตุผลความจำเป็นและมอบเงินค่าปลูกป่าตามอัตราที่กรมป่าไม้กำหนดให้จังหวัดหรือหน่วยงานที่กรมป่าไม้กำหนด เพื่อให้กรมป่าไม้สั่งพนักงานเจ้าหน้าที่ทำการปลูกป่าให้แทน

10. ต้องป้องกันและแก้ไขปัญหาคความเดือดร้อนรำคาญ หรือความเสียหายทางสุขอนามัย และทรัพย์สินของประชาชนส่วนรวม อันเกิดจากการใช้พื้นที่เพื่อดำเนินกิจการของผู้รับอนุญาต

11. ในกรณีทางกรมป่าไม้ มีความจำเป็นต้องใช้พื้นที่ดังกล่าวบางส่วน หรือทั้งหมด ผู้รับอนุญาตยินยอมให้ยกเลิกการอนุญาตได้ โดยไม่เรียกร้องค่าชดเชยหรือค่าเสียหายใดๆ ทั้งสิ้น ซึ่งกรมป่าไม้ จะแจ้งให้ผู้รับอนุญาตทราบก่อนไม่น้อยกว่า 180 วัน และผู้รับอนุญาตต้องเคลื่อนย้ายทรัพย์สินหรือสิ่งก่อสร้างออกจากพื้นที่ที่ได้รับอนุญาตให้เสร็จสิ้นภายใน 90 วันนับจากวันที่กรมป่าไม้ระบุวันที่จะเข้าใช้พื้นที่ดังกล่าว นั้น หากพ้นกำหนดแล้วไม่ดำเนินการหรือดำเนินการไม่เสร็จสิ้น ผู้รับอนุญาตสละสิทธิในทรัพย์สินหรือสิ่งก่อสร้างนั้นให้เป็นของกรมป่าไม้

12. เมื่อครบอายุการอนุญาตหรือถูกเพิกถอนการอนุญาตให้ผู้รับอนุญาตเคลื่อนย้ายทรัพย์สินหรือสิ่งก่อสร้างของผู้รับอนุญาตออกจากพื้นที่ที่ได้รับอนุญาตให้เสร็จสิ้นภายใน 90 วันนับแต่วันที่ครบอายุการอนุญาตหรือวันที่ถูกเพิกถอนการอนุญาต หากพ้นกำหนดแล้วไม่ดำเนินการหรือดำเนินการไม่เสร็จสิ้น ผู้รับอนุญาตสละสิทธิในทรัพย์สินหรือสิ่งก่อสร้างนั้นให้เป็นของกรมป่าไม้

13. ต้องวางเงินมัดจำ หรือส่งมอบหนังสือค้ำประกันของธนาคารที่เชื่อถือได้ ก่อนรับมอบหนังสืออนุญาต เพื่อเป็นหลักประกันในการแก้ไขผลกระทบสิ่งแวดล้อมที่เกิดขึ้นจากการประกอบกิจการดังกล่าว ในอัตราค่าขอละ 200,000 บาท (สองแสนบาทถ้วน) หากผู้รับอนุญาตไม่สามารถแก้ไขผลกระทบสิ่งแวดล้อมได้ ผู้รับอนุญาตยินยอมให้กรมป่าไม้ ปรับหรือเรียกจากรธนาคารผู้ออกหนังสือค้ำประกันภายในวงเงินดังกล่าวทั้งหมดหรือบางส่วน แล้วแต่กรมป่าไม้ เห็นสมควร

14. หากผู้รับอนุญาตไม่ปฏิบัติตามเงื่อนไขที่กำหนดไว้จนเกิดความเสียหายขึ้น หรือเมื่อได้มีการเรียกปรับผู้รับอนุญาตตามเงื่อนไขดังกล่าวข้างต้นแล้ว ผู้รับอนุญาตยังไม่ปฏิบัติให้เป็นไปตามเงื่อนไขอีก อธิบดีกรมป่าไม้ อาจสั่งพักใช้หนังสืออนุญาตมีกำหนดไม่เกิน 60 วัน นับจากวันที่ออกคำสั่ง แล้วรายงาน

รัฐมนตรืว่าการกระทรวงทรัพยากรธรรมชาติและสิ่งแวดล้อม เพื่อพิจารณาสั่งเพิกถอนหนังสืออนุญาตเสียก็ได้ โดยผู้รับอนุญาตจะฟ้องร้องเรียกค่าเสียหายในกรณีใด ๆ ก็ได้

15. ผู้รับอนุญาตได้รับทราบและยินดีที่จะปฏิบัติตามเงื่อนไขดังกล่าวข้างต้นโดยเคร่งครัดทุกประการ หากไม่ปฏิบัติตามเงื่อนไข ผู้รับอนุญาตยินยอมให้ทางราชการสั่งพักใช้หนังสืออนุญาต หรือเพิกถอนหนังสืออนุญาตได้ โดยผู้รับอนุญาตจะไม่เรียกร้องค่าเสียหายในกรณีใด ๆ จากทางราชการทั้งทางแพ่งและอาญา

16. เงื่อนไขอื่น (ถ้ามี)

(ลงชื่อ) ผู้อนุญาต

(.....)

อธิบดีกรมป่าไม้

(ลงชื่อ) ผู้รับอนุญาต

(.....)

เงื่อนไขแนบท้ายหนังสืออนุญาต

ให้ผู้รับอนุญาตเข้าทำประโยชน์เพื่อทำการ ขุด เก็บ ซึ่ง กววด ทวาย ลูกรัง หรือดิน ที่มีใช้
การทำเหมืองแร่ ภายในเขตป่าสงวนแห่งชาติ ตามหนังสืออนุญาต ฉบับที่..... เล่มที่.....
ลงวันที่..... เดือน..... พ.ศ. ปฏิบัติตามเงื่อนไข ดังต่อไปนี้

1. ต้องไม่ทำการหรือยินยอมให้ตัวแทน คนงาน หรือลูกจ้างกระทำการอย่างหนึ่งอย่างใดให้
เป็นการเสื่อมเสียแก่สภาพป่า ไม้หรือของป่า นอกเขตพื้นที่ที่ได้รับอนุญาต บริเวณพื้นที่ติดต่อกันใกล้เคียงกัน
2. ต้องปฏิบัติตามกฎหมายว่าด้วยป่าสงวนแห่งชาติหรือกฎหมายว่าด้วยการป่าไม้ ตลอดจน
กฎกระทรวง ข้อกำหนด ประกาศ ระเบียบ ข้อบังคับ หรือเงื่อนไข ซึ่งออกตามกฎหมายดังกล่าวทั้งที่ใช้อยู่ใน
ขณะนี้และที่จะประกาศใช้บังคับต่อไป ซึ่งทางราชการได้แจ้งให้ทราบเพื่อปฏิบัติแล้ว
3. ต้องจัดทำป้ายถาวรที่มีขนาดโตไม่น้อยกว่า 60x120 เซนติเมตร ติดไว้ใกล้เส้นทาง ณ จุด
ที่ผ่านเข้าพื้นที่ที่ได้รับอนุญาตให้เห็นได้ชัดเจน โดยระบุข้อความไว้ที่ป้ายว่า “.....
.....ได้รับอนุญาตให้ใช้พื้นที่แห่งนี้ตามกฎหมายว่าด้วยการ
ป่าไม้แล้ว” ให้แล้วเสร็จภายในกำหนด 180 วัน นับจากวันที่ได้รับหนังสืออนุญาต หากผู้รับอนุญาตไม่
จัดทำป้าย ให้เรียกปรับผู้รับอนุญาตเป็นจำนวนเงิน 2,000 บาท และอีกวันละ 100 บาท นับตั้งแต่วันที่
จังหวัดแจ้งให้ผู้รับอนุญาตทราบ จนกว่าจะทำเสร็จ
4. ต้องจัดทำหลักเขตหรือเครื่องหมายหรือปลูกต้นไม้ชนิดเดียวกันเป็นการแสดงแนวเขต
พื้นที่ที่ได้รับอนุญาตไว้ทุกด้านให้เห็นได้อย่างชัดเจน ให้แล้วเสร็จภายในกำหนด 180 วัน นับจากวันที่ได้รับ
หนังสืออนุญาต หากผู้รับอนุญาตไม่จัดทำ ให้เรียกปรับผู้รับอนุญาตเป็นจำนวนเงิน 2,000 บาท และอีกวันละ
100 บาท นับตั้งแต่วันที่จังหวัดแจ้งให้ผู้รับอนุญาตทราบ จนกว่าจะทำเสร็จ
5. ต้องใช้พื้นที่ที่ได้รับอนุญาตเพื่อกิจการและโครงการที่ขออนุญาตเท่านั้น จะนำไปใช้ใน
กิจการอื่นมิได้
6. ต้องยินยอมให้พนักงานเจ้าหน้าที่เข้าไปตรวจสอบการปฏิบัติตามเงื่อนไขการอนุญาตใน
พื้นที่ที่ได้รับอนุญาตได้ตลอดเวลา ในระหว่างพระอาทิตย์ขึ้นถึงพระอาทิตย์ตก และผู้รับอนุญาตจะต้องเป็นผู้นำ
ตรวจ หากผู้รับอนุญาตไม่สามารถนำพนักงานเจ้าหน้าที่ตรวจสอบด้วยตนเองได้ ต้องมอบอำนาจเป็นหนังสือ
ให้ผู้อื่นผู้ใดเป็นผู้ดำเนินการแทน โดยผู้รับอนุญาตหรือผู้รับมอบอำนาจจะต้องอำนวยความสะดวกตามควร
แก่กรณี และให้ปฏิบัติตามที่พนักงานเจ้าหน้าที่ผู้มีอำนาจได้สั่งเป็นหนังสือให้ปฏิบัติเพื่อให้เป็นไปตาม
เงื่อนไขที่กำหนดไว้
7. ต้องคอยสอดส่องตรวจตราระมัดระวังมิให้มีการบุกรุกแผ้วถางป่าในพื้นที่ที่ได้รับอนุญาต
และบริเวณติดต่อกันใกล้เคียง ถ้ามีการกระทำอันเป็นความผิดตามกฎหมายว่าด้วยป่าสงวนแห่งชาติ

หรือกฎหมายว่าด้วยการป่าไม้ ผู้รับอนุญาตต้องแจ้งให้พนักงานเจ้าหน้าที่แห่งท้องที่ทราบทันที หากพนักงานเจ้าหน้าที่ตรวจพบว่ามี ความเสียหายเกิดขึ้นโดยที่ผู้รับอนุญาตควรจะทราบ แต่ละเลยมิได้แจ้งให้ทราบ ผู้รับอนุญาตจะต้องรับผิดชอบด้วย

8. ต้องดำเนินการเอง ในกรณีที่จำเป็นอาจมอบหมายให้ผู้อื่นผู้ใดเป็นผู้ดำเนินการแทนได้ แต่ถ้าเกิดความเสียหายใด ๆ ขึ้น ผู้รับอนุญาตต้องรับผิดชอบในฐานะเป็นผู้ดำเนินการเองทั้งสิ้น

9. ต้องทำการปลูกป่าชดเชยและบำรุงรักษาป่าที่ปลูกในจำนวนพื้นที่เท่ากับพื้นที่ที่ได้รับอนุญาตตามที่จังหวัดกำหนด ภายในระยะเวลาที่ได้รับอนุญาตหรือเมื่อจังหวัดแจ้งให้ปฏิบัติ

ถ้าผู้รับอนุญาตไม่สามารถทำการปลูกป่าชดเชยและบำรุงรักษาป่าที่ปลูกตามวรรคก่อนได้ ให้ผู้รับอนุญาตทำหนังสือชี้แจงเหตุผลความจำเป็นและมอบเงินค่าปลูกป่าตามอัตราที่กรมป่าไม้กำหนดให้จังหวัดหรือหน่วยงานที่กรมป่าไม้กำหนด เพื่อให้กรมป่าไม้สั่งพนักงานเจ้าหน้าที่ทำการปลูกป่าให้แทน

10. ต้องป้องกันและแก้ไขปัญหาความเดือดร้อนรำคาญ หรือความเสียหายทางสุขอนามัย และทรัพย์สินของประชาชนส่วนรวม อันเกิดจากการใช้พื้นที่เพื่อดำเนินกิจการของผู้รับอนุญาต

11. ในกรณีทางกรมป่าไม้ มีความจำเป็นต้องใช้พื้นที่ดังกล่าวบางส่วน หรือทั้งหมด ผู้รับอนุญาตยินยอมให้ยกเลิกการอนุญาตได้ โดยไม่เรียกร้องค่าชดเชยหรือค่าเสียหายใดๆ ทั้งสิ้น ซึ่งกรมป่าไม้ จะแจ้งให้ผู้รับอนุญาตทราบก่อนไม่น้อยกว่า 180 วัน และผู้รับอนุญาตต้องเคลื่อนย้ายทรัพย์สินหรือสิ่งก่อสร้างออกจากพื้นที่ที่ได้รับอนุญาตให้เสร็จสิ้นภายใน 90 วันนับจากวันที่กรมป่าไม้ระบุวันที่จะเข้าใช้พื้นที่ดังกล่าว นั้น หากพ้นกำหนดแล้วไม่ดำเนินการหรือดำเนินการไม่เสร็จสิ้น ผู้รับอนุญาตสละสิทธิในทรัพย์สินหรือสิ่งก่อสร้างนั้นให้เป็นของกรมป่าไม้

12. เมื่อครบอายุการอนุญาตหรือถูกเพิกถอนการอนุญาตให้ผู้รับอนุญาตเคลื่อนย้ายทรัพย์สินหรือสิ่งก่อสร้างของผู้รับอนุญาตออกจากพื้นที่ที่ได้รับอนุญาตให้เสร็จสิ้นภายใน 90 วันนับแต่วันที่ครบอายุการอนุญาตหรือวันที่ถูกเพิกถอนการอนุญาต หากพ้นกำหนดแล้วไม่ดำเนินการหรือดำเนินการไม่เสร็จสิ้น ผู้รับอนุญาตสละสิทธิในทรัพย์สินหรือสิ่งก่อสร้างนั้นให้เป็นของกรมป่าไม้

13. หากผู้รับอนุญาตไม่ปฏิบัติตามเงื่อนไขที่กำหนดไว้จนเกิดความเสียหายขึ้น หรือเมื่อได้มีการเรียกปรับผู้รับอนุญาตตามเงื่อนไขดังกล่าวข้างต้นแล้ว ผู้รับอนุญาตยังไม่ปฏิบัติตามเงื่อนไขอีก อธิบดีกรมป่าไม้อาจสั่งพักใช้หนังสืออนุญาตมีกำหนดไม่เกิน 60 วัน นับจากวันที่ออกคำสั่ง แล้วรายงานรัฐมนตรีว่าการกระทรวงทรัพยากรธรรมชาติและสิ่งแวดล้อม เพื่อพิจารณาสั่งเพิกถอนหนังสืออนุญาตเสียก็ได้ โดยผู้รับอนุญาตจะฟ้องร้องเรียกค่าเสียหายในกรณีใด ๆ ก็ได้

14. ผู้รับอนุญาตได้รับทราบและยินดีที่จะปฏิบัติตามเงื่อนไขดังกล่าวข้างต้นโดยเคร่งครัดทุกประการ หากไม่ปฏิบัติตามเงื่อนไข ผู้รับอนุญาตยินยอมให้ทางราชการสั่งพักใช้หนังสืออนุญาต หรือ

เพิกถอนหนังสืออนุญาตได้ โดยผู้รับอนุญาตจะไม่เรียกร้องค่าเสียหายในกรณีใด ๆ จากทางราชการทั้งทาง
แพ่งและอาญา

15. เงื่อนไขอื่น (ถ้ามี)

(ลงชื่อ) ผู้อนุญาต

(.....)

อธิบดีกรมป่าไม้

(ลงชื่อ) ผู้รับอนุญาต

(.....)

เงื่อนไขแนบท้ายหนังสืออนุญาต

ให้ผู้รับอนุญาตเข้าทำประโยชน์หรืออยู่อาศัย เพื่อ.....

..... ภายในเขตป่าสงวนแห่งชาติ ตามหนังสืออนุญาต ฉบับที่..... เล่มที่..... ลงวันที่..... เดือน..... พ.ศ..... ปฏิบัติตามเงื่อนไข ดังต่อไปนี้

1. ต้องไม่ทำการหรือยินยอมให้ตัวแทน คณงาน หรือลูกจ้างกระทำการอย่างหนึ่งอย่างใดให้เป็นการเสื่อมเสียแก่สภาพป่า ไม้หรือของป่า นอกเขตพื้นที่ที่ได้รับอนุญาต บริเวณพื้นที่ติดต่อกันใกล้เคียงกัน
2. ต้องปฏิบัติตามกฎหมายว่าด้วยป่าสงวนแห่งชาติหรือกฎหมายว่าด้วยการป่าไม้ ตลอดจนกฎกระทรวง ข้อกำหนด ประกาศ ระเบียบ ข้อบังคับ หรือเงื่อนไข ซึ่งออกตามกฎหมายดังกล่าวทั้งที่ใช้อยู่ในขณะนี้และที่จะประกาศใช้บังคับต่อไป ซึ่งทางราชการได้แจ้งให้ทราบเพื่อปฏิบัติแล้ว
3. ต้องจัดทำป้ายถาวรที่มีขนาดโตไม่น้อยกว่า 60x120 เซนติเมตร ติดไว้ใกล้เส้นทาง ณ จุดที่ผ่านเข้าพื้นที่ที่ได้รับอนุญาตให้เห็นได้ชัดเจน โดยระบุข้อความไว้ที่ป้ายว่า “.....
.....” ได้รับอนุญาตให้ใช้พื้นที่แห่งนี้ตามกฎหมายว่าด้วยการป่าไม้แล้ว” ให้แล้วเสร็จภายในกำหนด 180 วัน นับจากวันที่ได้รับหนังสืออนุญาต หากผู้รับอนุญาตไม่จัดทำป้าย ให้เรียกปรับผู้รับอนุญาตเป็นจำนวนเงิน 2,000 บาท และอีกวันละ 100 บาท นับตั้งแต่วันที่จังหวัดแจ้งให้ผู้รับอนุญาตทราบ จนกว่าจะทำเสร็จ
4. ต้องจัดทำหลักเขตหรือเครื่องหมายหรือปลูกต้นไม้ชนิดเดียวกันเป็นการแสดงแนวเขตพื้นที่ที่ได้รับอนุญาตไว้ทุกด้านให้เห็นได้อย่างชัดเจน ให้แล้วเสร็จภายในกำหนด 180 วัน นับจากวันที่ได้รับหนังสืออนุญาต หากผู้รับอนุญาตไม่จัดทำ ให้เรียกปรับผู้รับอนุญาตเป็นจำนวนเงิน 2,000 บาท และอีกวันละ 100 บาท นับตั้งแต่วันที่จังหวัดแจ้งให้ผู้รับอนุญาตทราบ จนกว่าจะทำเสร็จ
5. ต้องใช้พื้นที่ที่ได้รับอนุญาตเพื่อกิจการและโครงการที่ขออนุญาตเท่านั้น จะนำไปใช้ในกิจการอื่นมิได้
6. ต้องยินยอมให้พนักงานเจ้าหน้าที่เข้าไปตรวจสอบการปฏิบัติตามเงื่อนไขการอนุญาตในพื้นที่ที่ได้รับอนุญาตได้ตลอดเวลา ในระหว่างพระอาทิตย์ขึ้นถึงพระอาทิตย์ตก และผู้รับอนุญาตจะต้องเป็นผู้นำตรวจ หากผู้รับอนุญาตไม่สามารถนำพนักงานเจ้าหน้าที่ตรวจสอบด้วยตนเองได้ ต้องมอบอำนาจเป็นหนังสือให้ผู้หนึ่งผู้ใดเป็นผู้ดำเนินการแทน โดยผู้รับอนุญาตหรือผู้รับมอบอำนาจจะต้องอำนวยความสะดวกตามควรแก่กรณี และให้ปฏิบัติตามที่พนักงานเจ้าหน้าที่ผู้มีอำนาจได้สั่งเป็นหนังสือให้ปฏิบัติเพื่อให้เป็นไปตามเงื่อนไขที่กำหนดไว้
7. ต้องคอยสอดส่องตรวจตราระมัดระวังมิให้มีการบุกรุกแผ้วถางป่าในพื้นที่ที่ได้รับอนุญาต และบริเวณติดต่อกันใกล้เคียง ถ้ามีการกระทำอันเป็นความผิดตามกฎหมายว่าด้วยป่าสงวนแห่งชาติ

หรือกฎหมายว่าด้วยการป่าไม้ ผู้รับอนุญาตต้องแจ้งให้พนักงานเจ้าหน้าที่แห่งท้องที่ทราบทันที หากพนักงานเจ้าหน้าที่ตรวจพบว่ามี ความเสียหายเกิดขึ้นโดยที่ผู้รับอนุญาตควรจะทราบ แต่ละเลยมิได้แจ้งให้ทราบ ผู้รับอนุญาตจะต้องรับผิดชอบด้วย

8. ต้องดำเนินการเอง ในกรณีที่จำเป็นอาจมอบหมายให้ผู้หนึ่งผู้ใดเป็นผู้ดำเนินการแทนได้ แต่ถ้าเกิดความเสียหายใด ๆ ขึ้น ผู้รับอนุญาตต้องรับผิดชอบในฐานะเป็นผู้ดำเนินการเองทั้งสิ้น

9. ต้องทำการปลูกต้นไม้ชนิดดีมีค่าในพื้นที่ที่ได้รับอนุญาตที่พอจะปลูกได้ ในอัตรา จำนวน 2 ต้นต่อหนึ่งไร่ หรือในอัตราร้อยละ 10 ของจำนวนเนื้อที่ที่ได้รับอนุญาต และต้องดูแลบำรุงรักษา ให้เจริญเติบโตอย่างดี ทั้งนี้ ต้นไม้ที่ปลูกจะเป็นของรัฐ

ถ้าผู้รับอนุญาตไม่สามารถทำการปลูกต้นไม้และบำรุงรักษาต้นไม้ที่ปลูกตามวรรคก่อนได้ ให้ผู้รับอนุญาตทำหนังสือชี้แจงเหตุผลความจำเป็นและมอบเงินค่าปลูกป่าตามอัตราที่กรมป่าไม้กำหนดให้ จังหวัดหรือหน่วยงานที่กรมป่าไม้กำหนด เพื่อให้กรมป่าไม้สั่งพนักงานเจ้าหน้าที่ทำการปลูกป่าให้แทน

10. ต้องป้องกันและแก้ไขปัญหาค่าความเดือดร้อนรำคาญ หรือความเสียหายทางสุขอนามัย และทรัพย์สินของประชาชนส่วนรวม อันเกิดจากการใช้พื้นที่เพื่อดำเนินกิจการของผู้รับอนุญาต

11. ในกรณีทางกรมป่าไม้ มีความจำเป็นต้องใช้พื้นที่ดังกล่าวบางส่วน หรือทั้งหมด ผู้รับ อนุญาตยินยอมให้ยกเลิกการอนุญาตได้ โดยไม่เรียกร้องค่าชดเชยหรือค่าเสียหายใดๆ ทั้งสิ้น ซึ่งกรมป่าไม้ จะแจ้งให้ผู้รับอนุญาตทราบก่อนไม่น้อยกว่า 180 วัน และผู้รับอนุญาตต้องเคลื่อนย้ายทรัพย์สินหรือสิ่ง ก่อสร้างออกจากพื้นที่ที่ได้รับอนุญาตให้เสร็จสิ้นภายใน 90 วันนับจากวันที่กรมป่าไม้ระบุวันที่จะเข้าใช้พื้นที่ ดังกล่าวนั้น หากพ้นกำหนดแล้วไม่ดำเนินการหรือดำเนินการไม่เสร็จสิ้น ผู้รับอนุญาตสละสิทธิในทรัพย์สิน หรือสิ่งก่อสร้างนั้นให้เป็นของกรมป่าไม้

12. เมื่อครบอายุการอนุญาตหรือถูกเพิกถอนการอนุญาตให้ผู้รับอนุญาตเคลื่อนย้ายทรัพย์สิน หรือสิ่งก่อสร้างของผู้รับอนุญาตออกจากพื้นที่ที่ได้รับอนุญาตให้เสร็จสิ้นภายใน 90 วันนับแต่วันที่ครบอายุ การอนุญาตหรือวันที่ถูกเพิกถอนการอนุญาต หากพ้นกำหนดแล้วไม่ดำเนินการหรือดำเนินการไม่เสร็จสิ้น ผู้รับอนุญาตสละสิทธิในทรัพย์สินหรือสิ่งก่อสร้างนั้นให้เป็นของกรมป่าไม้

13. หากผู้รับอนุญาตไม่ปฏิบัติตามเงื่อนไขที่กำหนดไว้จนเกิดความเสียหายขึ้น หรือเมื่อได้มี การเรียกปรับผู้รับอนุญาตตามเงื่อนไขดังกล่าวข้างต้นแล้ว ผู้รับอนุญาตยังไม่ปฏิบัติให้เป็นไปตามเงื่อนไขอีก อธิบดีกรมป่าไม้อาจสั่งพักใช้หนังสืออนุญาตมีกำหนดไม่เกิน 60 วัน นับจากวันที่ออกคำสั่ง แล้วรายงาน รัฐมนตรีว่าการกระทรวงทรัพยากรธรรมชาติและสิ่งแวดล้อม เพื่อพิจารณาสั่งเพิกถอนหนังสืออนุญาตเสียก็ได้ โดยผู้รับอนุญาตจะฟ้องร้องเรียกค่าเสียหายในกรณีใด ๆ ก็ได้

14. ผู้รับอนุญาตได้รับทราบและยินดีที่จะปฏิบัติตามเงื่อนไขดังกล่าวข้างต้นโดยเคร่งครัดทุกประการ หากไม่ปฏิบัติตามเงื่อนไข ผู้รับอนุญาตยินยอมให้ทางราชการสั่งพักใช้หนังสืออนุญาต หรือเพิกถอนหนังสืออนุญาตได้ โดยผู้รับอนุญาตจะไม่เรียกร้องค่าเสียหายในกรณีใด ๆ จากทางราชการทั้งทางแพ่งและอาญา

15. เงื่อนไขอื่น (ถ้ามี)

(ลงชื่อ) ผู้อนุญาต
(.....)

อธิบดีกรมป่าไม้

(ลงชื่อ) ผู้รับอนุญาต
(.....)

หมายเหตุ

ในกรณีที่ได้รับอนุญาตให้เข้าทำประโยชน์หรืออยู่อาศัยเพื่อประกอบอาชีพเกษตรกรรมและเลี้ยงสัตว์ ซึ่งเป็นรายใหญ่ ให้ผู้รับอนุญาตปฏิบัติตามเงื่อนไขเพิ่มเติมอีก 1 ข้อ ดังนี้ คือ “ในกรณีที่ภายหลังได้พบแร่หรือทรัพยากรอื่นที่รัฐเห็นว่าจำเป็นต้องทำออกอยู่ในพื้นที่ที่ได้รับอนุญาตนั้น ทางราชการขอสงวนสิทธิ์ที่จะนำแร่หรือทรัพยากรนั้นออกมาใช้เพื่อประโยชน์ของรัฐได้”

เงื่อนไขแนบท้ายหนังสืออนุญาต

ให้ผู้รับอนุญาตเข้าทำประโยชน์เพื่อจัดสวนรุกขชาติหรือวนอุทยาน หรือเพื่อการเพาะเลี้ยงหรือขยายพันธุ์สัตว์ป่า ภายในเขตป่าสงวนแห่งชาติ ตามหนังสืออนุญาต ฉบับที่..... เล่มที่..... ลงวันที่..... เดือน..... พ.ศ. ปฏิบัติตามเงื่อนไข ดังต่อไปนี้

1. ต้องไม่ทำการหรือยินยอมให้ตัวแทน คนงาน หรือลูกจ้างกระทำการอย่างหนึ่งอย่างใดให้เป็นการเสื่อมเสียแก่สภาพป่า ไม้หรือของป่า นอกเขตพื้นที่ที่ได้รับอนุญาต บริเวณพื้นที่ติดต่อกันใกล้เคียงกัน
2. ต้องปฏิบัติตามกฎหมายว่าด้วยป่าสงวนแห่งชาติหรือกฎหมายว่าด้วยการป่าไม้ ตลอดจนกฎกระทรวง ข้อกำหนด ประกาศ ระเบียบ ข้อบังคับ หรือเงื่อนไข ซึ่งออกตามกฎหมายดังกล่าวทั้งที่ใช้อยู่ในขณะนี้และที่จะประกาศใช้บังคับต่อไป ซึ่งทางราชการได้แจ้งให้ทราบเพื่อปฏิบัติแล้ว
3. ต้องจัดทำป้ายถาวรที่มีขนาดโตไม่น้อยกว่า 60x120 เซนติเมตร ติดไว้ใกล้เส้นทาง ณ จุดที่ผ่านเข้าพื้นที่ที่ได้รับอนุญาตให้เห็นได้ชัดเจน โดยระบุข้อความไว้ที่ป้ายว่า “.....
.....ได้รับอนุญาตให้ใช้พื้นที่แห่งนี้ตามกฎหมายว่าด้วยการป่าไม้แล้ว”
ให้แล้วเสร็จภายในกำหนด 180 วัน นับจากวันที่ได้รับหนังสืออนุญาต หากผู้รับอนุญาตไม่จัดทำป้าย ให้เรียกปรับผู้รับอนุญาตเป็นจำนวนเงิน 2,000 บาท และอีกวันละ 100 บาท นับตั้งแต่วันที่จังหวัดแจ้งให้ผู้รับอนุญาตทราบ จนกว่าจะทำเสร็จ
4. ต้องจัดทำหลักเขตหรือเครื่องหมายหรือปลูกต้นไม้ชนิดเดียวกันเป็นการแสดงแนวเขตพื้นที่ที่ได้รับอนุญาตไว้ทุกด้านให้เห็นได้อย่างชัดเจน ให้แล้วเสร็จภายในกำหนด 180 วัน นับจากวันที่ได้รับหนังสืออนุญาต หากผู้รับอนุญาตไม่จัดทำ ให้เรียกปรับผู้รับอนุญาตเป็นจำนวนเงิน 2,000 บาท และอีกวันละ 100 บาท นับตั้งแต่วันที่จังหวัดแจ้งให้ผู้รับอนุญาตทราบ จนกว่าจะทำเสร็จ
5. ต้องใช้พื้นที่ที่ได้รับอนุญาตเพื่อกิจการและโครงการที่ขออนุญาตเท่านั้น จะนำไปใช้ในกิจการอื่นมิได้
6. ต้องยินยอมให้พนักงานเจ้าหน้าที่เข้าไปตรวจสอบการปฏิบัติตามเงื่อนไขการอนุญาตในพื้นที่ที่ได้รับอนุญาตได้ตลอดเวลา ในระหว่างพระอาทิตย์ขึ้นถึงพระอาทิตย์ตก และผู้รับอนุญาตจะต้องเป็นผู้นำตรวจ หากผู้รับอนุญาตไม่สามารถนำพนักงานเจ้าหน้าที่ตรวจสอบด้วยตนเองได้ ต้องมอบอำนาจเป็นหนังสือให้ผู้หนึ่งผู้ใดเป็นผู้ดำเนินการแทน โดยผู้รับอนุญาตหรือผู้รับมอบอำนาจจะต้องอำนวยความสะดวกตามควรแก่กรณี และให้ปฏิบัติตามที่พนักงานเจ้าหน้าที่ผู้มีอำนาจได้สั่งเป็นหนังสือให้ปฏิบัติเพื่อให้เป็นไปตามเงื่อนไขที่กำหนดไว้
7. ต้องคอยสอดส่องตรวจตราระมัดระวังมิให้มีการบุกรุกแผ้วถางป่าในพื้นที่ที่ได้รับอนุญาต และบริเวณติดต่อกันใกล้เคียง ถ้ามีการกระทำอันเป็นความผิดตามกฎหมายว่าด้วยป่าสงวนแห่งชาติ

หรือกฎหมายว่าด้วยการป่าไม้ ผู้รับอนุญาตต้องแจ้งให้พนักงานเจ้าหน้าที่แห่งท้องที่ทราบทันที หากพนักงานเจ้าหน้าที่ตรวจพบว่ามี ความเสียหายเกิดขึ้นโดยที่ผู้รับอนุญาตควรจะทราบ แต่ละเลยมิได้แจ้งให้ทราบ ผู้รับอนุญาตจะต้องรับผิดชอบด้วย

8. ต้องดำเนินการเอง ในกรณีที่จำเป็นอาจมอบหมายให้ผู้อื่นผู้ใดเป็นผู้ดำเนินการแทนได้ แต่ถ้าเกิดความเสียหายใด ๆ ขึ้น ผู้รับอนุญาตต้องรับผิดชอบในฐานะเป็นผู้ดำเนินการเองทั้งสิ้น

9. ในกรณีที่ภายหลังได้พบแร่หรือทรัพยากรอื่นที่รัฐเห็นว่าจำเป็นต้องทำออกอยู่ในพื้นที่ที่ได้รับอนุญาตนั้น ทางราชการขอสงวนสิทธิ์ที่จะนำแร่หรือทรัพยากรนั้น ออกมาใช้เพื่อประโยชน์ของรัฐได้

10. ต้องไม่ทำให้ป่าเสียหายหรือเปลี่ยนสภาพไปจากเดิม เว้นแต่จะได้รับอนุญาตจากพนักงานเจ้าหน้าที่ หากปรากฏว่ามีการกระทำดังกล่าวก่อนที่จะได้รับอนุญาตจากพนักงานเจ้าหน้าที่ ให้เรียกปรับผู้รับอนุญาตในอัตราไร่ละ 2,000 บาท ถ้าทำให้ต้นไม้เสียหาย ให้เรียกปรับในอัตราต้นละไม่เกิน 500 บาท

11. ต้องทำการปลูกต้นไม้ชนิดดีมีค่าในพื้นที่ที่ได้รับอนุญาตที่พอจะปลูกได้ ในอัตราจำนวน 2 ต้นต่อหนึ่งไร่ หรือในอัตราร้อยละ 10 ของจำนวนเนื้อที่ที่ได้รับอนุญาต และต้องดูแล บำรุงรักษาให้เจริญเติบโตอย่างดี ทั้งนี้ ต้นไม้ที่ปลูกจะเป็นของรัฐ

ถ้าผู้รับอนุญาตไม่สามารถทำการปลูกต้นไม้และบำรุงรักษาต้นไม้ที่ปลูกตามวรรคก่อนได้ ให้ผู้รับอนุญาตทำหนังสือชี้แจงเหตุผลความจำเป็นและมอบเงินค่าปลูกป่าตามอัตราที่กรมป่าไม้ กำหนดให้จังหวัดหรือหน่วยงานที่กรมป่าไม้กำหนด เพื่อให้กรมป่าไม้สั่งพนักงานเจ้าหน้าที่ทำการปลูกป่าให้แทน

12. ต้องป้องกันและแก้ไขปัญหาค่าความเดือดร้อนรำคาญ หรือความเสียหายทางสุขอนามัย และทรัพย์สินของประชาชนส่วนรวม อันเกิดจากการใช้พื้นที่เพื่อดำเนินกิจการของผู้รับอนุญาต

13. ในกรณีทางกรมป่าไม้ มีความจำเป็นต้องใช้พื้นที่ดังกล่าวบางส่วน หรือทั้งหมด ผู้รับอนุญาตยินยอมให้ยกเลิกการอนุญาตได้ โดยไม่เรียกร้องค่าชดเชยหรือค่าเสียหายใดๆ ทั้งสิ้น ซึ่งกรมป่าไม้ จะแจ้งให้ผู้รับอนุญาตทราบก่อนไม่น้อยกว่า 180 วัน และผู้รับอนุญาตต้องเคลื่อนย้ายทรัพย์สินหรือสิ่งก่อสร้างออกจากพื้นที่ที่ได้รับอนุญาตให้เสร็จสิ้นภายใน 90 วันนับจากวันที่กรมป่าไม้ระบุวันที่จะเข้าใช้พื้นที่ดังกล่าวนั้น หากพ้นกำหนดแล้วไม่ดำเนินการหรือดำเนินการไม่เสร็จสิ้น ผู้รับอนุญาตสละสิทธิ์ในทรัพย์สินหรือสิ่งก่อสร้างนั้นให้เป็นของกรมป่าไม้

14. เมื่อครบอายุการอนุญาตหรือถูกเพิกถอนการอนุญาตให้ผู้รับอนุญาตเคลื่อนย้ายทรัพย์สินหรือสิ่งก่อสร้างของผู้รับอนุญาตออกจากพื้นที่ที่ได้รับอนุญาตให้เสร็จสิ้นภายใน 90 วัน นับแต่วันที่ครบอายุการอนุญาตหรือวันที่ถูกเพิกถอนการอนุญาต หากพ้นกำหนดแล้วไม่ดำเนินการหรือดำเนินการไม่เสร็จสิ้น ผู้รับอนุญาตสละสิทธิ์ในทรัพย์สินหรือสิ่งก่อสร้างนั้นให้เป็นของกรมป่าไม้

15. หากผู้รับอนุญาตไม่ปฏิบัติตามเงื่อนไขที่กำหนดไว้จนเกิดความเสียหายขึ้น หรือเมื่อได้มีการเรียกปรับผู้รับอนุญาตตามเงื่อนไขดังกล่าวข้างต้นแล้ว ผู้รับอนุญาตยังไม่ปฏิบัติให้เป็นไปตามเงื่อนไขอีก อธิบดีกรมป่าไม้อาจสั่งพักใช้หนังสืออนุญาตมีกำหนดไม่เกิน 60 วันนับจากวันที่ออกคำสั่ง แล้วรายงานรัฐมนตรีว่าการกระทรวงทรัพยากรธรรมชาติและสิ่งแวดล้อม เพื่อพิจารณาสั่งเพิกถอนหนังสืออนุญาตเสียก็ได้ โดยผู้รับอนุญาตจะฟ้องร้องเรียกค่าเสียหายในกรณีใด ๆ มิได้

16. ผู้รับอนุญาตได้รับทราบและยินดีที่จะปฏิบัติตามเงื่อนไขดังกล่าวข้างต้นโดยเคร่งครัดทุกประการ หากไม่ปฏิบัติตามเงื่อนไข ผู้รับอนุญาตยินยอมให้ทางราชการสั่งพักใช้หนังสืออนุญาต หรือเพิกถอนหนังสืออนุญาตได้ โดยผู้รับอนุญาตจะไม่เรียกร้องค่าเสียหายในกรณีใด ๆ จากทางราชการทั้งทางแพ่งและอาญา

17. เงื่อนไขอื่น (ถ้ามี)

(ลงชื่อ)ผู้อนุญาต

(.....)

อธิบดีกรมป่าไม้

(ลงชื่อ)ผู้รับอนุญาต

(.....)

หมายเหตุ

- ในกรณีที่ผู้รับอนุญาตให้เข้าทำประโยชน์เพื่อการเพาะเลี้ยง หรือขยายพันธุ์สัตว์ป่า ให้ผู้รับอนุญาตปฏิบัติตามเงื่อนไขเพิ่มเติมอีก 2 ข้อ ดังนี้ คือ

1. ต้องรายงานผลการดำเนินงานให้กรมป่าไม้ทราบเป็นประจำทุกปี โดยให้ในวันที่ 31 ธันวาคม เป็นวันสิ้นปี ของแต่ละปี
2. ต้องจัดทำบัญชีแสดงการเพิ่มขึ้น หรือลดลงของจำนวน และชนิดของสัตว์ป่าที่ทำการเพาะเลี้ยงหรือขยายพันธุ์

ระเบียบกรมป่าไม้
ว่าด้วยการอนุญาตให้กระทำการเพื่อประโยชน์ในการศึกษาหรือวิจัยทางวิชาการ
ภายในเขตป่าสงวนแห่งชาติ
พ.ศ. 2548

อาศัยอำนาจตามความในมาตรา 17 แห่งพระราชบัญญัติป่าสงวนแห่งชาติ พ.ศ. 2507 และพระราชกฤษฎีกาโอนกรมป่าไม้ กระทรวงเกษตรและสหกรณ์ ไปเป็นกรมป่าไม้ กระทรวงทรัพยากรธรรมชาติและสิ่งแวดล้อมและปรับปรุงอำนาจหน้าที่และกิจการ ของกรมทรัพยากรทางทะเลและชายฝั่ง กรมป่าไม้ และกรมอุทยานแห่งชาติ สัตว์ป่า และพันธุ์พืช กระทรวงทรัพยากรธรรมชาติและสิ่งแวดล้อม พ.ศ. 2546 อธิบดีกรมป่าไม้ โดยอนุมัติรัฐมนตรีว่าการกระทรวงทรัพยากรธรรมชาติและสิ่งแวดล้อม ออกระเบียบ ไว้ดังต่อไปนี้

ข้อ 1 ระเบียบนี้เรียกว่า “ระเบียบกรมป่าไม้ว่าด้วยการอนุญาตให้กระทำการเพื่อประโยชน์ในการศึกษาหรือวิจัยทางวิชาการ ภายในเขตป่าสงวนแห่งชาติ พ.ศ. 2548”

ข้อ 2 ระเบียบนี้ให้ใช้บังคับตั้งแต่วันที่ 17 มกราคม พ.ศ. 2548 เป็นต้นไป

ข้อ 3 บรรดาระเบียบ ประกาศ ข้อบังคับและคำสั่งอื่นใดในส่วนที่กำหนดไว้แล้วในระเบียบนี้ หรือซึ่งขัดหรือแย้งกับระเบียบนี้ ให้ใช้ระเบียบนี้แทน

ข้อ 4 การศึกษาหรือวิจัยทางวิชาการในระเบียบนี้ ให้หมายความรวมถึงการศึกษาหรือวิจัยทางวิชาการในทุกสาขาวิชา

ข้อ 5 ให้อธิบดีกรมป่าไม้ รักษาการตามระเบียบนี้ และมีอำนาจตีความ วินิจฉัยปัญหาเกี่ยวกับการปฏิบัติตามระเบียบนี้ คำวินิจฉัยของอธิบดีกรมป่าไม้ ให้เป็นที่สุด

หมวด 1

การขออนุญาต

ข้อ 6 กระทรวง ทบวง กรม หรือบุคคลใดประสงค์จะขออนุญาตเข้าทำการในเขตป่าสงวนแห่งชาติเพื่อประโยชน์ในการศึกษาหรือวิจัยทางวิชาการ ให้ยื่นคำขอต่อจังหวัดท้องที่ที่ป่านั้นตั้งอยู่หรือหน่วยงานที่กรมป่าไม้กำหนด ตามแบบ ป.ส.24 ทำระเบียบนี้ พร้อมด้วยหลักฐานตามที่ระบุไว้ในแบบคำขอ

ผู้ขออนุญาตซึ่งเป็นนิติบุคคล นิติบุคคลนั้นต้องจดทะเบียนในประเทศไทยและผู้ถือหุ้นส่วนของนิติบุคคลนั้น ต้องมีสัญชาติไทยเกินร้อยละ 50 ของจำนวนผู้ถือหุ้น หรือหุ้นส่วนนั้น ทั้งนี้ไม่รวมถึงส่วนราชการหรือองค์การของรัฐ

ผู้ขออนุญาตซึ่งเป็นบุคคลธรรมดา ต้องมีสัญชาติไทยและบรรลุนิติภาวะแล้ว

หมวด 2

หลักเกณฑ์และวิธีการตรวจสอบสภาพป่า

ข้อ 7 เมื่อจังหวัดหรือหน่วยงานที่กรมป่าไม้กำหนดได้รับคำขออนุญาตตามข้อ 6 แล้วให้ส่งคำขอพร้อมทั้งให้ความเห็นต่อผู้ว่าราชการจังหวัดภายใน 15 วัน นับจากวันที่ได้รับคำขออนุญาต

ให้ผู้ว่าราชการจังหวัดส่งพนักงานเจ้าหน้าที่ตั้งแต่ระดับ 5 ขึ้นไป ออกไปทำการตรวจสอบสภาพป่าภายใน 15 วัน นับจากวันที่ได้รับคำขออนุญาต

ให้พนักงานเจ้าหน้าที่ตามวรรคสอง รายงานผลการตรวจสอบสภาพป่าพร้อมทั้งให้ความเห็นประกอบการตรวจสอบสภาพป่านั้นต่อจังหวัด ตามแบบ ป.ส.25 ทำระยะเบียดนี้ ภายใน 30 วันนับจากวันที่ตรวจสอบสภาพป่าเสร็จ

เมื่อ ได้รับรายงาน แบบ ป.ส.25 แล้ว ให้ผู้ว่าราชการจังหวัด ตรวจสอบพิจารณาและให้ความเห็นเสนอโดยตรงไปยังกรมป่าไม้ภายใน 15 วัน นับจากวันที่ได้รับรายงานแบบ ป.ส.25

หมวด 3

การอนุญาตเพื่อประโยชน์ในการศึกษาหรือวิจัยทางวิชาการ

ข้อ 8 การอนุญาตเพื่อประโยชน์ในการศึกษาหรือวิจัยทางวิชาการ ให้พิจารณาอนุญาตในจำนวนพื้นที่แต่ละคำขอตามความจำเป็นและเหมาะสมแก่กิจการที่ขออนุญาตตามวัตถุประสงค์และโครงการที่เสนอพร้อมคำขออนุญาต และมีกำหนดระยะเวลาตามที่พิจารณาเห็นสมควรให้การอนุญาตเว้นแต่การอนุญาตเพื่อการสำรวจแร่ ให้พิจารณาอนุญาตในจำนวนพื้นที่แต่ละคำขอ ไม่เกิน 2,500 ไร่ และมีกำหนดระยะเวลาคราวละไม่เกินสองปี

โครงการที่เสนอพร้อมคำขออนุญาต ต้องแสดงรายละเอียดเกี่ยวกับกิจกรรมที่เกี่ยวข้องกับการศึกษาหรือวิจัยทางวิชาการของผู้ขออนุญาต

ข้อ 9 การอนุญาตให้ใช้หนังสืออนุญาตให้กระทำการเพื่อประโยชน์ในการศึกษา หรือวิจัยทางวิชาการภายในเขตป่าสงวนแห่งชาติ ตามแบบ ป.ส.26 ทำระยะเบียดนี้ หากมีเงื่อนไขที่ผู้อนุญาตกำหนดให้ผู้รับอนุญาตต้องปฏิบัติเพิ่มเติม ให้ระบุไว้ในหนังสืออนุญาตด้วย

หมวด 4

เบ็ดเตล็ด

ข้อ 10 ผู้ที่ได้รับอนุญาตให้กระทำการเพื่อประโยชน์ในการศึกษาหรือวิจัยทางวิชาการอยู่ก่อนแล้วให้ถือว่ายังคงได้รับอนุญาต และให้ถือปฏิบัติตามระเบียบนี้ต่อไป

ข้อ 11 คำขออนุญาตเข้าใช้พื้นที่กระทำการเพื่อประโยชน์ในการศึกษาหรือวิจัยทางวิชาการ ภายในเขตป่าสงวนแห่งชาติ ใดที่อยู่ในระหว่างดำเนินการและยังไม่แล้วเสร็จในวันที่ระเบียบนี้ใช้บังคับให้ดำเนินการต่อไปตามแนวทางปฏิบัติเดิม จนกว่าจะแล้วเสร็จหรือจนกว่าจะดำเนินการได้ตามระเบียบนี้

ประกาศ ณ วันที่ 17 มกราคม พ.ศ. 2548

(ลงนาม) **ฉัตรชัย รัตโนภาส**

(นายฉัตรชัย รัตโนภาส)

อธิบดีกรมป่าไม้

คำขออนุญาตเข้ากระทำการเพื่อประโยชน์ในการศึกษาหรือวิจัยทางวิชาการ
ภายในเขตป่าสงวนแห่งชาติ ตามมาตรา 17 แห่งพระราชบัญญัติป่าสงวนแห่งชาติ พ.ศ. 2507

เขียนที่

วันที่.....เดือน..... พ.ศ.

ข้าพเจ้า.....ตำแหน่ง.....

อายุ.....ปี สัญชาติ.....อาชีพ.....มีหน่วยงานหรือภูมิลำเนาตั้งอยู่
เลขที่.....ซอย.....ถนน.....หมู่ที่.....
ตำบล/แขวง.....อำเภอ/เขต.....จังหวัด.....
โทร.....

ได้รับมอบหมายจากส่วนราชการหรือองค์การของรัฐ ชื่อ.....
เป็นผู้มีอำนาจลงชื่อแทนนิติบุคคล ชื่อ.....มีเอกสารแสดงฐานะ
การเป็นนิติบุคคลและเป็นผู้มีอำนาจลงชื่อแทนนิติบุคคลตามที่แนบท้ายคำขอนี้

ขอยื่นคำขอต่อ.....ดั่งมีข้อความต่อไปนี้

ข้อ 1 ข้าพเจ้ามีความประสงค์จะขอใช้พื้นที่กระทำการ.....

เพื่อประโยชน์ในการศึกษาหรือวิจัยทางวิชาการ มีกำหนดเวลาปี ภายในเขตป่าสงวนแห่งชาติ
ป่า.....

ตำบล.....อำเภอ.....จังหวัด.....

เนื้อที่.....ไร่.....งาน.....ตารางวา โดยมีอาณาเขตดังนี้

ด้านทิศเหนือ ๑ด.....วัดได้.....เมตร

ด้านทิศตะวันออก ๑ด.....วัดได้.....เมตร

ด้านทิศใต้ ๑ด.....วัดได้.....เมตร

ด้านทิศตะวันตก ๑ด.....วัดได้.....เมตร

ข้อ 2 ในการยื่นคำขอนี้ ข้าพเจ้ารับรองจะเป็นผู้นำ หรือมอบให้ผู้แทนเป็นผู้นำพนักงาน
เจ้าหน้าที่ออกไปตรวจสอบสภาพป่าในที่ที่ขอนี้ ตามวัน เวลา ที่เจ้าหน้าที่นัดหมาย

ข้อ 3 เมื่อข้าพเจ้าได้รับอนุญาตให้กระทำการเพื่อประโยชน์ในการศึกษา หรือวิจัยทาง
วิชาการภายในเขตป่าสงวนแห่งชาติแล้ว ข้าพเจ้ารับรองจะปฏิบัติตามพระราชบัญญัติป่าสงวนแห่งชาติ พ.ศ.
2507 และตามเงื่อนไขที่ระบุไว้ในหนังสืออนุญาตให้ถูกต้องทุกประการ

ข้อ 4 เพื่อเป็นหลักฐานในการขออนุญาต ข้าพเจ้าได้วางเงินมัดจำ หรือได้ส่งมอบหนังสือ
ค้ำประกันของธนาคารที่เชื่อถือได้พร้อมคำขอนี้ ตามจำนวนเนื้อที่ที่ขออนุญาต ในอัตราเท่ากับอัตรา
ค่าธรรมเนียมหนังสืออนุญาตตามกฎหมายว่าด้วยป่าสงวนแห่งชาติ ไร่ละ.....บาท รวมเป็นเงิน

จำนวนบาท (.....) ไว้แล้วในวันยื่นคำขอนี้ ตาม
ใบเสร็จรับเงิน ฉบับที่เล่มที่ลงวันที่เดือนพ.ศ.
(หนังสือค้ำประกันของธนาคารนั้น ให้ทำตามแบบที่ธนาคารกำหนดและกรมป่าไม้ เห็นชอบด้วย)

ข้อ 5 เมื่ออธิบดีกรมป่าไม้โดยอนุมนตรีรัฐมนตรีว่าการกระทรวงทรัพยากรธรรมชาติและ
สิ่งแวดล้อม ได้ออกหนังสืออนุญาตให้ข้าพเจ้าเข้ากระทำการเพื่อประโยชน์ในการศึกษาหรือวิจัยทางวิชาการ
ภายในเขตป่าสงวนแห่งชาติแล้ว ข้าพเจ้ายินยอมให้นำเงินที่ได้วางไว้ตามข้อ 4 มาหักกลบลบหนี้กับ
ค่าธรรมเนียมหนังสืออนุญาตนั้นได้ทันที และเมื่อหักกลบลบหนี้กันแล้ว หากเงินมัดจำยังขาดเท่าใด ข้าพเจ้า
จะนำมาชำระเพิ่มจนครบถ้วน ให้เสร็จสิ้นภายในกำหนด 30 วัน นับจากวันที่เจ้าหน้าที่ได้แจ้งจำนวนเงินที่
จะต้องชำระให้ข้าพเจ้าทราบเพื่อรับมอบหนังสืออนุญาต มิฉะนั้น ให้ถือว่าข้าพเจ้าสละสิทธิ์ในการขอเข้า
กระทำการเพื่อประโยชน์ในการศึกษาหรือวิจัยทางวิชาการภายในเขตป่าสงวนแห่งชาติตามคำขอ กับทั้งสละ
สิทธิ์ที่จะขอรับเงินมัดจำที่วางไว้คืนด้วย

ข้อ 6 เงินมัดจำตามข้อ 4 ไม่เป็นข้อผูกพันว่าข้าพเจ้าจะต้องได้รับอนุญาต หากข้าพเจ้า
ไม่ได้รับอนุญาตตามที่ขอ หรือกรณีมีเงินมัดจำเหลือจ่ายหลังจากที่หักกลบลบหนี้ตาม ข้อ 5 แล้ว ข้าพเจ้าจะ
ขอรับเงินมัดจำตามจำนวนที่ได้วางไว้หรือเฉพาะจำนวนที่เหลือจ่ายดังกล่าวแล้วแต่กรณี คืนโดยไม่คิด
ดอกเบี้ยหรือผลประโยชน์อื่นใดทั้งสิ้น

ข้อ 7 พร้อมกับคำขอนี้ ข้าพเจ้าได้แนบหลักฐานต่างๆ มาด้วย ดังนี้

1. รายละเอียดของโครงการที่ขออนุญาต
2. แผนที่สังเขปแสดงบริเวณพื้นที่ที่ขออนุญาต
3. หนังสือแสดงว่า เป็นผู้ที่ได้รับมอบหมายให้ดำเนินการแทนส่วนราชการ หรือ
องค์การของรัฐหรือสำเนาหรือภาพถ่ายหนังสือรับรองการจดทะเบียนวัตถุประสงค์และผู้มีอำนาจลงชื่อแทนนิติ
บุคคลผู้ขออนุญาต พร้อมหลักฐานแสดงอุปกรณในการทำงาน
4. สำเนาหรือภาพถ่ายทะเบียนบ้านหรือสำนักงานที่ทำการของนิติบุคคล
5. หลักฐานที่แสดงว่าได้รับความเห็นชอบจากสภาตำบลหรือองค์การบริหารส่วน
ตำบลท้องที่ที่ป่านั้นตั้งอยู่
6. อื่น ๆ ตามที่ทางราชการแจ้งให้นำส่ง.....

(ลงชื่อ).....ผู้ขออนุญาต

หมายเหตุ ได้รับค่าธรรมเนียมแบบพิมพ์คำขอจากผู้ยื่นคำขอแล้ว ตามใบเสร็จรับเงิน ฉบับที่.....
เล่มที่.....ลงวันที่เดือน.....พ.ศ.

(ลงชื่อ) ผู้รับคำขอ

(.....)

ตำแหน่ง.....

**รายงานการตรวจสอบสภาพป่าที่มีผู้ขออนุญาตกระทำการเพื่อประโยชน์ในการศึกษา
หรือวิจัยทางวิชาการ ภายในเขตป่าสงวนแห่งชาติ
ตามมาตรา 17 แห่งพระราชบัญญัติป่าสงวนแห่งชาติ พ.ศ.2507**

-
1. **ชื่อผู้ขอ** (ถ้าผู้ขอเป็นส่วนราชการหรือองค์การของรัฐ ให้ระบุชื่อส่วนราชการหรือองค์การของรัฐนั้น ถ้าผู้ขอเป็นบุคคลให้ระบุชื่ออายุ.....ปี
สัญชาติ.....อาชีพ.....มีภูมิลำเนาอยู่บ้านเลขที่.....ซอย.....
ถนน.....หมู่ที่.....ตำบล/แขวง.....
อำเภอ/เขต.....จังหวัด.....)
 2. **ชื่อป่า** (ให้ระบุว่าพื้นที่ที่ขออยู่ในเขตป่าสงวนแห่งชาติ หรือป่าที่คณะรัฐมนตรีมีมติให้รักษาไว้เป็นสมบัติของชาติ หรือป่าที่จำแนกไว้เพื่อการใดหรือไม่ กำหนดโดยกฎกระทรวงหรือตามกฎหมายใด ให้คัดสำเนาพร้อมทั้งแผนที่ทำกฎกระทรวงหรือมติคณะรัฐมนตรี แล้วแต่กรณี ประกอบด้วย)
 3. **ที่ตั้งของพื้นที่** (ให้ระบุว่าตั้งอยู่ในหมู่ที่ ตำบล อำเภอและจังหวัดใด พร้อมกับแสดงจุดที่ตั้ง และพื้นที่ข้างเคียงในแผนที่ทำกฎกระทรวงที่กำหนดป่านั้นให้เป็นป่าสงวนแห่งชาติ และแผนที่ระวางของกรมแผนที่ทหาร มาตราส่วน 1:50,000 ด้วย)
 4. **เนื้อที่** (ให้ระบุเป็นไร่ งาน และตารางวา)
 5. **อาณาเขตและเขตติดต่อพื้นที่ที่ขอ** (ให้แสดงอาณาเขต และเขตติดต่อไว้ทุกด้านให้ชัดเจนว่าทิศไหนจดอะไร เช่น ภูเขา ลำห้วย หรือติดต่อกับอะไร มีความกว้าง ยาว ด้านละเท่าใด และแสดงด้วยว่าพื้นที่ข้างเคียงมีผู้ใดเป็นเจ้าของหรือผู้ครอบครองและเป็นที่ยอมรับของรัฐบาลประเภทใด เช่น ให้เช่าหรือละทิ้งมีสภาพป่าอย่างไร)
 6. **ลักษณะภูมิประเทศ** (ให้ระบุว่าเป็นที่ราบ เนินเขา ภูเขา หรือที่ลุ่ม มีความลาดชันและสูงจากระดับน้ำทะเลประมาณเท่าใด มีชนิดดินและหินเป็นประเภทใด เป็นป่าต้นน้ำลำธารหรือไม่ มีลำห้วยอะไรไหลผ่านหรือไม่ ถ้ามีไหลลงสู่ลำน้ำที่สำคัญอะไรบ้าง เป็นระยะทางประมาณเท่าใด)
 7. **ชนิดของป่าและสภาพป่า** (ให้ระบุว่าป่านชนิดใด มีสภาพป่าเสื่อมโทรมหรือไม่อย่างไร ถ้าเสื่อมโทรมให้ระบุด้วยว่า เนื่องจากเหตุใด)
 8. **พันธุ์ไม้ที่ขึ้นอยู่** (ให้ระบุว่าการแพร่พันธุ์เป็นไปตามธรรมชาติหรือไม่ ดีเลวอย่างไร ชนิดของพันธุ์ไม้ที่สำคัญและไม่สำคัญ มีปริมาณมากน้อยเพียงใด ให้ทำการสำรวจโดยวิธีทำแปลงตัวอย่างแบบ Line Plot ให้กระจายทั่วทั้งพื้นที่ไม่น้อยกว่าร้อยละห้าของพื้นที่ที่ขอ แล้วจัดทำบัญชีแสดงชนิดและขนาดของไม้ยืนต้นที่มีขนาดความโตตั้งแต่ 50 เซนติเมตรขึ้นไป วัดโดยรอบลำต้นตรงที่สูง 1.30 เมตร พร้อมกับแผนที่แสดงบริเวณที่นับไม้ด้วย)

9. **สิ่งแวดล้อมข้างเคียง** (ให้ระบุว่าอยู่ห่างจากหมู่บ้าน วัด สำนักสงฆ์ ถนน ฯลฯ เป็นระยะทางประมาณเท่าใด)

10. **ประกาศปิดป่า** (ให้ระบุว่าอยู่ในพื้นที่ที่กองทัพภาค หรือสำนักนายกรัฐมนตรียุทธศาสตร์ประกาศปิดป่าหรือไม่ ถ้าอยู่ในพื้นที่ตามประกาศดังกล่าว ได้รับอนุญาตจากผู้มีอำนาจแล้วหรือไม่ ให้แนบหลักฐานการอนุญาตประกอบด้วย (ถ้ามี)

11. **การอนุรักษ์ป่า** (ให้ระบุว่า เป็นเขตอุทยานแห่งชาติ หรือเขตรักษาพันธุ์สัตว์ป่า หรือเป็นพื้นที่ที่ใช้ในการศึกษาค้นคว้าทดลองทางวิชาการของหน่วยงานใดแล้วหรือไม่ ถ้ามีให้แนบหลักฐานพร้อมทั้งแผนที่ประกอบด้วย)

12. **อันตรายที่มีต่อป่านี้** (ให้ระบุภัยจากธรรมชาติ เช่น สัตว์ แมลง หรือจากการกระทำของมนุษย์ มีมากน้อยเพียงใดหรือไม่ หากอนุญาตแล้วจะมีผลในทางระงับยับยั้งภัยที่จะเกิดขึ้นได้บ้างหรือไม่ มากน้อยเพียงใด)

13. **การใช้ประโยชน์ในพื้นที่** (ให้ระบุว่าบริเวณใกล้เคียง หรือแห่งเดียวกับที่ขอนี้ เคยมีการอนุญาตหรืออนุมัติให้ผู้ใด ทำการใด เมื่อวัน เดือน ปีใด เป็นพื้นที่ปลูกสร้างสวนป่าของรัฐหรือไม่ ถ้าเคยมีการอนุญาตและการอนุญาตนั้นยังมีอายุอยู่ให้ระบุว่า มีอยู่กี่รายและหมดอายุเมื่อใด ให้แสดงไว้ในแผนที่ตามข้อ 2 ด้วย)

14. **วัน เดือน ปี ที่ทำการตรวจสภาพป่า** (ให้ระบุวัน เดือน ปี ที่เข้าทำการตรวจสภาพป่า และวัน เดือน ปี ที่ตรวจสภาพป่าเสร็จสิ้น)

15. **ความเห็นผู้ตรวจสภาพป่า** (ให้พิจารณาว่าถ้าอนุญาตแล้วจะได้รับประโยชน์อย่างไรบ้าง และป่าไม้จะได้รับความเสียหายมากน้อยเพียงใด หรือจะได้ประโยชน์แก่ป่าไม้เพิ่มขึ้นอย่างไร ควรอนุญาตหรือไม่ พร้อมกับแนบภาพถ่ายสีแสดงสภาพพื้นที่ที่ทำการสำรวจทุกด้านประกอบด้วย)

(ลงชื่อ).....ผู้นำตรวจสภาพป่า
ตำแหน่ง.....

(ลงชื่อ).....ผู้ตรวจสภาพป่า
ตำแหน่ง.....

หนังสืออนุญาตให้กระทำการเพื่อประโยชน์ในการศึกษาหรือวิจัยทางวิชาการ
ภายในเขตป่าสงวนแห่งชาติ

เล่มที่..... ที่ทำการ.....
ฉบับที่..... วันที่.....เดือน.....พ.ศ.....

อาศัยอำนาจตามความในมาตรา 17 แห่งพระราชบัญญัติป่าสงวนแห่งชาติ พ.ศ. 2507 และพระราชกฤษฎีกาโอนกรมป่าไม้ กระทรวงเกษตรและสหกรณ์ ไปเป็นกรมป่าไม้ กระทรวงทรัพยากรธรรมชาติและสิ่งแวดล้อมและปรับปรุงอำนาจหน้าที่และกิจการ ของกรมทรัพยากรทางทะเลและชายฝั่ง กรมป่าไม้ และกรมอุทยานแห่งชาติ สัตว์ป่า และพันธุ์พืช กระทรวงทรัพยากรธรรมชาติและสิ่งแวดล้อม พ.ศ. 2546 อธิบดีกรมป่าไม้ โดยอนุมัติรัฐมนตรีว่าการกระทรวงทรัพยากรธรรมชาติและสิ่งแวดล้อม เมื่อวันที่เดือน.....พ.ศ.....

อนุญาตให้.....อายุ.....ปี สัญชาติ.....
มีภูมิลำเนาอยู่บ้านเลขที่ซอย.....ถนน.....หมู่ที่.....
ตำบล/แขวง.....อำเภอ/เขต.....จังหวัด.....
กระทำการ.....

.....เพื่อประโยชน์ในการศึกษาหรือวิจัยทางวิชาการภายในเขตป่าสงวนแห่งชาติ
ป่า.....

ในท้องที่ตำบล.....อำเภอ.....จังหวัด.....

เนื้อที่.....ไร่.....งาน.....ตารางวา จนถึงวันที่.....เดือน.....พ.ศ.....

ตามแผนที่สังเขปท้ายหนังสืออนุญาตนี้ โดยมีอาณาเขตดังต่อไปนี้

- ทิศเหนือ จด.....วัดได้.....เมตร
- ทิศตะวันออก จด.....วัดได้.....เมตร
- ทิศใต้ จด.....วัดได้.....เมตร
- ทิศตะวันตก จด.....วัดได้.....เมตร

ผู้รับอนุญาตจะต้องปฏิบัติตามเงื่อนไขที่แนบท้ายหนังสืออนุญาตนี้

(ลงชื่อ).....ผู้อนุญาต

(.....)

ตำแหน่ง.....

เงื่อนไขแนบท้ายหนังสืออนุญาต

ให้ผู้รับอนุญาตกระทำการ.....
เพื่อประโยชน์ในการศึกษาหรือวิจัยทางวิชาการภายในเขตป่าสงวนแห่งชาติ
 ตามหนังสืออนุญาต ฉบับที่.....เล่มที่.....ลงวันที่.....เดือน.....พ.ศ.....
 ปฏิบัติตามเงื่อนไขดังต่อไปนี้

1. ต้องไม่ทำการหรือยินยอมให้ตัวแทน คนงาน หรือลูกจ้าง กระทำการอย่างหนึ่งอย่างใดให้เป็นการเสื่อมเสียแก่สภาพป่าไม้ หรือของป่า นอกเขตพื้นที่ที่ได้รับอนุญาต หากปรากฏว่ามีการกระทำดังกล่าวให้เรียกปรับผู้รับอนุญาตในอัตราไร่ละ 2,000 บาท ถ้าทำให้ต้นไม้เสียหายให้เรียกปรับในอัตราต้นละไม่เกิน 500 บาท
2. ต้องปฏิบัติตามกฎหมายว่าด้วยป่าสงวนแห่งชาติ หรือกฎหมายว่าด้วยการป่าไม้ ตลอดจนกฎกระทรวง ข้อกำหนด ประกาศ ระเบียบ ข้อบังคับ หรือเงื่อนไข ซึ่งออกตามกฎหมายดังกล่าว ทั้งที่ใช้อยู่ในขณะนี้ และที่จะประกาศใช้บังคับต่อไป
3. ต้องจัดทำป้ายถาวรที่มีขนาดโตไม่น้อยกว่า 60 X 120 เซนติเมตร ติดไว้ใกล้เส้นทาง ณ จุดที่ผ่านเข้าพื้นที่ที่ได้รับอนุญาตให้เห็นได้ชัดเจน โดยระบุข้อความไว้ที่ป้ายว่า“.....
 ได้รับอนุญาตให้ใช้พื้นที่แห่งนี้ตามกฎหมายว่าด้วยการป่าไม้แล้ว” หากผู้รับอนุญาตไม่จัดทำป้ายให้แล้วเสร็จภายในกำหนด 180 วัน นับจากวันที่ได้รับหนังสืออนุญาต ให้เรียกปรับผู้รับอนุญาตเป็นจำนวนเงิน 2,000 บาท และอีกวันละ 100 บาท จนกว่าจะทำเสร็จ
4. ต้องจัดทำหลักเขต หรือเครื่องหมาย หรือปลูกต้นไม้ชนิดเดียวกันเป็นการแสดงแนวเขตพื้นที่ที่ได้รับอนุญาตไว้ทุกด้านให้เห็นได้อย่างชัดเจน หากผู้รับอนุญาตไม่จัดทำให้แล้วเสร็จ ภายในกำหนด 180 วัน นับจากวันที่ได้รับหนังสืออนุญาต ให้เรียกปรับผู้รับอนุญาตเป็นจำนวนเงิน 2,000 บาท และอีกวันละ 100 บาท จนกว่าจะทำเสร็จ
5. ต้องใช้พื้นที่ที่ได้รับอนุญาตเพื่อกิจการที่ขออนุญาตเท่านั้น จะนำไปใช้ในกิจการอื่นมิได้
6. ต้องยินยอมให้พนักงานเจ้าหน้าที่เข้าไปตรวจสอบการปฏิบัติตามเงื่อนไขการอนุญาตในพื้นที่ที่ได้รับอนุญาตได้ตลอดเวลาในระหว่างพระอาทิตย์ขึ้นถึงพระอาทิตย์ตก และผู้รับอนุญาตจะต้องเป็นผู้นำตรวจ หากผู้รับอนุญาตไม่สามารถนำพนักงานเจ้าหน้าที่ตรวจสอบด้วยตนเองได้ ต้องมอบอำนาจเป็นหนังสือให้ผู้อื่นผู้ใดเป็นผู้ดำเนินการแทน โดยผู้รับอนุญาตหรือผู้รับมอบอำนาจจะต้องอำนวยความสะดวกตามควรแก่กรณี และให้ปฏิบัติตามที่พนักงานเจ้าหน้าที่ผู้มีอำนาจได้สั่งเป็นหนังสือให้ปฏิบัติเพื่อให้เป็นไปตามเงื่อนไขที่กำหนดไว้

7. ต้องคอยสอดส่องตรวจตราระมัดระวัง มิให้มีการบุกรุกแผ้วถางป่าในบริเวณติดต่อกว้างไกลเคียงหรือตามแนวทางเข้าออกพื้นที่ที่ได้รับอนุญาต ถ้ามีการกระทำอันเป็นความผิดตามกฎหมายว่าด้วยป่าสงวนแห่งชาติหรือกฎหมายว่าด้วยการป่าไม้ ผู้รับอนุญาตต้องแจ้งให้พนักงานเจ้าหน้าที่แห่งท้องที่ทราบทันที หากพนักงานเจ้าหน้าที่ตรวจพบว่า มีความเสียหายเกิดขึ้นโดยที่ผู้รับอนุญาตควรจะทราบแต่ละเลยมิได้แจ้งให้ทราบ ผู้รับอนุญาตจะต้องรับผิดชอบด้วย

8. ต้องดำเนินการเอง ในกรณีที่เป็นอาจมอบหมายผู้หนึ่งผู้ใดเป็นผู้ดำเนินการแทนได้ แต่ถ้เกิดความเสียหายใดๆ ขึ้น ผู้รับอนุญาตต้องรับผิดชอบในฐานะเป็นผู้ดำเนินการเองทั้งสิ้น

9. ในกรณีทางกรมป่าไม้ มีความจำเป็นต้องใช้พื้นที่ดังกล่าวบางส่วน หรือทั้งหมด ผู้รับอนุญาตยินยอมให้ยกเลิกการอนุญาตได้ โดยไม่เรียกร้องค่าชดเชยหรือค่าเสียหายใดๆ ทั้งสิ้น ซึ่งกรมป่าไม้ จะแจ้งให้ผู้รับอนุญาตทราบก่อนไม่น้อยกว่า 180 วัน และผู้รับอนุญาตต้องเคลื่อนย้ายทรัพย์สินหรือสิ่งก่อสร้างออกจากพื้นที่ที่ได้รับอนุญาตให้เสร็จสิ้นภายใน 90 วันนับจากวันที่กรมป่าไม้ระบุวันที่จะเข้าใช้พื้นที่ดังกล่าว นั้น หากพ้นกำหนดแล้วไม่ดำเนินการหรือดำเนินการไม่เสร็จสิ้น ผู้รับอนุญาตสละสิทธิในทรัพย์สินหรือสิ่งก่อสร้างนั้นให้เป็นของกรมป่าไม้

10. เมื่อครบอายุการอนุญาตหรือถูกเพิกถอนการอนุญาตให้ผู้รับอนุญาตเคลื่อนย้ายทรัพย์สินหรือสิ่งก่อสร้างของผู้รับอนุญาตออกจากพื้นที่ที่ได้รับอนุญาตให้เสร็จสิ้นภายใน 90 วันนับแต่วันที่ครบอายุการอนุญาตหรือวันที่ถูกเพิกถอนการอนุญาต หากพ้นกำหนดแล้วไม่ดำเนินการหรือดำเนินการไม่เสร็จสิ้น ผู้รับอนุญาตสละสิทธิในทรัพย์สินหรือสิ่งก่อสร้างนั้นให้เป็นของกรมป่าไม้

11. หากผู้รับอนุญาตไม่ปฏิบัติตามเงื่อนไขที่กำหนดไว้จนเกิดความเสียหายขึ้น หรือเมื่อได้มีการเรียกปรับผู้รับอนุญาตตามเงื่อนไขดังกล่าวข้างต้นแล้ว ผู้รับอนุญาตยังไม่ปฏิบัติตามเงื่อนไขอีก อธิบดีกรมป่าไม้อาจสั่งพักใช้หนังสืออนุญาตมีกำหนดไม่เกิน 60 สิบวันนับจากวันที่ออกคำสั่ง หรืออธิบดีกรมป่าไม้ โดยอนุมัติรัฐมนตรีว่าการกระทรวงทรัพยากรธรรมชาติและสิ่งแวดล้อม จะสั่งเพิกถอนหนังสืออนุญาตเสียก็ได้ โดยผู้รับอนุญาตจะฟ้องร้องเรียกค่าเสียหายในกรณีใด ๆ ก็ได้

(ลงชื่อ).....ผู้อนุญาต
(.....)

อธิบดีกรมป่าไม้

(ลงชื่อ).....ผู้รับอนุญาต
(.....)

เงื่อนไขแนบท้ายหนังสืออนุญาต

ให้ผู้รับอนุญาตเข้าทำประโยชน์เพื่อการสำรวจแร่ ภายในเขตป่าสงวนแห่งชาติ ตามหนังสืออนุญาต ฉบับที่เล่มที่.....ลงวันที่.....เดือน.....พ.ศ..... ปฏิบัติตามเงื่อนไขดังต่อไปนี้

1. ต้องไม่ทำการหรือยินยอมให้ตัวแทน คนงาน หรือลูกจ้าง กระทำการอย่างหนึ่งอย่างใด ให้เป็นการเสื่อมเสียแก่สภาพป่าไม้ หรือของป่า นอกเขตพื้นที่ที่ได้รับอนุญาต หากปรากฏว่ามีการกระทำดังกล่าวให้เรียกปรับผู้รับอนุญาต ในอัตราไร่ละ 2,000 บาท ถ้าทำให้ต้นไม้เสียหาย ให้เรียกปรับในอัตราต้นละไม่เกิน 500 บาท

2. ต้องปฏิบัติตามกฎหมายว่าด้วยป่าสงวนแห่งชาติ หรือกฎหมายว่าด้วยการป่าไม้ ตลอดจนกฎกระทรวง ข้อกำหนด ประกาศ ระเบียบ ข้อบังคับ หรือเงื่อนไข ซึ่งออกตามกฎหมายดังกล่าว ทั้งที่ใช้อยู่ในขณะนี้ และที่จะประกาศใช้บังคับต่อไป

3. ต้องใช้พื้นที่ที่ได้รับอนุญาตเพื่อการสำรวจเท่านั้น จะนำไปใช้ในกิจการอื่นมิได้

4. ห้ามมิให้ผู้รับอนุญาตตัดฟันต้นไม้ในพื้นที่ที่ได้รับอนุญาต เว้นแต่เฉพาะต้นที่ กีดขวางต่อการสำรวจโดยไม่อาจหลีกเลี่ยงได้ และต้องได้รับอนุญาตตามกฎหมายว่าด้วยการป่าไม้ หากปรากฏว่ามีการกระทำดังกล่าวเกิดขึ้น นอกจากต้องถูกดำเนินคดีตามกฎหมายแล้ว จะต้องเรียกปรับผู้รับอนุญาตในอัตราต้นละไม่เกิน 500 บาท ด้วย

5. หากผู้รับอนุญาตไม่ปฏิบัติตามเงื่อนไขที่กำหนดไว้จนเกิดความเสียหายขึ้น หรือเมื่อได้มีการเรียกปรับผู้รับอนุญาตตามเงื่อนไขดังกล่าวข้างต้นแล้ว ผู้รับอนุญาตยังไม่ปฏิบัติให้เป็นไปตามเงื่อนไขอีก อธิบดีกรมป่าไม้ อาจสั่งพักใช้หนังสืออนุญาตมีกำหนดไม่เกิน 60 วัน นับจากวันที่ออกคำสั่ง หรืออธิบดีกรมป่าไม้ โดยอนุมัติรัฐมนตรีว่าการกระทรวงทรัพยากรธรรมชาติและสิ่งแวดล้อม จะสั่งเพิกถอนหนังสืออนุญาตเสียก็ได้ โดยผู้รับอนุญาตจะฟ้องร้องเรียกค่าเสียหายในกรณีใดๆ มิได้

(ลงชื่อ).....ผู้อนุญาต

(.....)

อธิบดีกรมป่าไม้

(ลงชื่อ).....ผู้รับอนุญาต

(.....)

ระเบียบกรมป่าไม้
ว่าด้วยการใช้ประโยชน์เกี่ยวกับเรื่องการเข้าไป การผ่าน หรือการใช้ทาง
และการนำ หรือปล่อยสัตว์เลี้ยงเข้าไปภายในเขตป่าสงวนแห่งชาติ
พ.ศ. 2548

อาศัยอำนาจตามความในมาตรา 18 แห่งพระราชบัญญัติป่าสงวนแห่งชาติ พ.ศ. 2507 ซึ่งแก้ไขเพิ่มเติมโดยพระราชบัญญัติป่าสงวนแห่งชาติ (ฉบับที่ 3) พ.ศ. 2528 และพระราชกฤษฎีกาโอนกรมป่าไม้ กระทรวงเกษตรและสหกรณ์ ไปเป็นกรมป่าไม้ กระทรวงทรัพยากรธรรมชาติและสิ่งแวดล้อมและปรับปรุงอำนาจหน้าที่และกิจการ ของกรมทรัพยากรทางทะเลและชายฝั่ง กรมป่าไม้ และกรมอุทยานแห่งชาติ สัตว์ป่า และพันธุ์พืช กระทรวงทรัพยากรธรรมชาติและสิ่งแวดล้อม พ.ศ. 2546 อธิบดีกรมป่าไม้ออกระเบียบไว้ดังต่อไปนี้

ข้อ 1 ระเบียบนี้เรียกว่า “ระเบียบกรมป่าไม้ ว่าด้วยการใช้ประโยชน์เกี่ยวกับเรื่องการเข้าไป การผ่าน หรือการใช้ทาง และการนำหรือปล่อยสัตว์เลี้ยงเข้าไปภายในเขตป่าสงวนแห่งชาติ พ.ศ. 2548”

ข้อ 2 ระเบียบนี้ให้ใช้บังคับตั้งแต่วันถัดจากวันประกาศในราชกิจจานุเบกษาเป็นต้นไป

ข้อ 3 บรรดาข้อบังคับและคำสั่งอื่นใดในส่วนที่กำหนดไว้แล้วในระเบียบนี้ หรือซึ่งขัดหรือแย้งกับระเบียบนี้ให้ใช้ระเบียบนี้แทน

ข้อ 4 ในระเบียบนี้

“ทาง” หมายความว่า ทางทุกประเภทในเขตป่าสงวนแห่งชาติ แต่ไม่รวมถึงทางตามกฎหมายว่าด้วยทางหลวง

“สัตว์เลี้ยง” หมายความว่า ช้าง ม้า ลา ล่อ โค กระบือ แพะ แกะ และสุกรที่มีเจ้าของ

ข้อ 5 ป่าสงวนแห่งชาติแห่งใดที่ปรากฏว่ามีการเข้าไปใช้บริเวณภายในเขตป่าสงวนแห่งชาตินั้นเป็นทางผ่านหรือทางเข้า – ออกเป็นประจำ ให้จังหวัดหรือหน่วยงานที่กรมป่าไม้กำหนดพิจารณาเสนอความเห็นต่อผู้ว่าราชการจังหวัดที่ป่านั้นตั้งอยู่ จัดให้มีการควบคุมการเข้าไปหรือผ่าน หรือ ใช้ทางภายในเขตป่าสงวนแห่งชาติ โดยประกาศกำหนดแนวทางที่อนุญาตให้เข้าไปหรือผ่าน หรือ ใช้ทางได้ภายใน แนวทางที่ประกาศไว้เท่านั้น

ประกาศกำหนดแนวทางที่อนุญาตตามวรรคหนึ่ง ให้ปิดผังแนวทางไว้ที่บ้านผู้ใหญ่บ้านที่ทำการกำนัน สภาตำบล องค์การบริหารส่วนตำบล และที่ว่าการอำเภอแห่งท้องที่ที่ป่าสงวนแห่งชาตินั้นตั้งอยู่ และให้ปิดประกาศไว้ในที่ใกล้เคียงกับหลักเขตหรือป้ายหรือเครื่องหมายที่แสดงแนวเขตป่าสงวนแห่งชาตินั้นด้วย

การใช้ทางนอกเหนือจากแนวทางที่ประกาศตามวรรคหนึ่ง จะใช้ได้โดยยื่นคำขอต่อหน่วยงานที่ กรมป่าไม้กำหนด ตามแบบ ป.ส. 27 ทำระเบียบนี้ พร้อมทั้งผังแสดงแนวทางที่จะขอใช้ และแสดงเหตุอันจำเป็น ที่ไม่อาจใช้ทางตามวรรคหนึ่งได้

ข้อ 6 ผู้ใช้ประโยชน์ตามข้อ 5 ต้องปฏิบัติตามเงื่อนไขต่อไปนี้

- (1) ห้ามนำเครื่องมือหรือเครื่องใช้ในการตัดไม้ทำลายป่าเข้าไปด้วย เว้นแต่ได้รับ อนุญาตจากพนักงานเจ้าหน้าที่เป็นการเฉพาะครั้งคราว
- (2) ต้องเข้าไปตามเส้นทางที่กำหนดไว้เท่านั้น
- (3) ห้ามกระทำด้วยประการใด ๆ ให้เป็นอันตรายแก่สภาพป่า ไม้ หรือของป่า หรือทำให้ เสื่อมสภาพที่ดิน หิน กรวด หรือทราย

ข้อ 7 ให้หน่วยงานที่กรมป่าไม้กำหนดพิจารณาคำขออย่างรอบคอบโดยคำนึงถึงสภาพและ สิ่งแวดล้อมที่อาจก่อให้เกิดความเสียหายแก่การบุกรุกทำลายป่า หรือการขนส่งสิ่งของต้องห้ามที่อาจเปิด โอกาสให้มีการหลีกเลี่ยงต่อการที่จะต้องปฏิบัติตามกฎหมายเป็นประการแรก โดยอาจใช้ทางที่ขออนุญาต นั้น โดยสะดวกและพิจารณาถึงระยะทางที่ห่างจากแนวทางที่ประกาศแล้วว่าอย่างน้อยเพียงใด สมควรที่จะ อนุญาตให้เข้าไปหรือผ่านหรือใช้ทางหรือไม่ หากเห็นว่าสมควรอนุญาตให้ใช้แนวทางตามที่ขออนุญาตได้ ก็ ให้ออกหนังสืออนุญาต ตามแบบ ป.ส. 28 ทำระเบียบนี้ และให้กำหนดผังแนวทางอนุญาตไว้ด้านหลัง หนังสืออนุญาตกับกำหนดระยะเวลาที่เห็นสมควรให้ใช้ทางนั้นไว้ด้วยแต่ไม่เกินคราวละ 1 ปี ทั้งนี้เพื่อ ประโยชน์ในการควบคุมดูแลรักษาป่าสงวนแห่งชาติ หากเห็นว่าไม่สมควรอนุญาตก็ให้แจ้งให้ผู้ขออนุญาต ทราบเป็นหนังสือภายในเจ็ดวันทำการ นับจากวันที่มีคำสั่ง

ข้อ 8 การใช้ทางในเขตป่าสงวนแห่งชาติแห่งใด โดยรถยนต์ทุกชนิดหรือรถแทรกเตอร์นั้น จะต้องยื่นคำขอต่อหน่วยงานที่กรมป่าไม้กำหนด ตามแบบ ป.ส. 27 ทำระเบียบนี้ พร้อมทั้งแสดงเขตที่ต้อง ขอใช้ทาง และระบุวัน เวลา ที่จะขอใช้ทาง กับระบุหมายเลขทะเบียนรถยนต์หรือรถแทรกเตอร์ด้วย

ให้หน่วยงานที่กรมป่าไม้กำหนดตามวรรคหนึ่ง ออกหนังสืออนุญาตตามแบบ ป.ส. 28 ทำ ระเบียบนี้ โดยระบุหมายเลขทะเบียนรถยนต์หรือรถแทรกเตอร์ และวัน เวลา ที่อนุญาตให้ใช้ทางได้ตามที่ เห็นสมควรไว้เป็นเงื่อนไขพึงปฏิบัติในหนังสืออนุญาตให้ใช้ทางด้วย

ในกรณีที่จำเป็นต้องใช้รถยนต์หรือรถแทรกเตอร์ที่ไม่ถูกต้องตามหมายเลขทะเบียน รถยนต์หรือรถแทรกเตอร์ที่ระบุไว้ในหนังสืออนุญาตนั้น ต้องแจ้งขอเปลี่ยนแปลงเป็นการชั่วคราวให้หน่วยงานที่ กรมป่าไม้กำหนดทราบโดยด่วนก่อนใช้ เมื่อหน่วยงานที่กรมป่าไม้กำหนดพิจารณาแล้วเห็นสมควรอนุญาต ให้บันทึกหมายเลขทะเบียนที่เปลี่ยนแปลงชั่วคราวไว้หลังใบอนุญาตนั้น พร้อมทั้งระยะเวลาที่เปลี่ยนแปลงชั่วคราวไว้ด้วย

ข้อ 9 ป่าสงวนแห่งชาติป่าไผ่ปรากฏว่า

- (1) มีบริเวณที่จะปล่อยให้สัตว์เลี้ยงเข้าไปหากินในเขตป่าสงวนแห่งชาติได้
- (2) มีบริเวณที่สมควรห้ามปล่อยสัตว์เลี้ยงเข้าไปในเขตป่าสงวนแห่งชาติ

ให้หน่วยงานที่กรมป่าไม้กำหนดพิจารณาเสนอความเห็นต่อผู้ว่าราชการจังหวัดที่ป่านั้น ตั้งอยู่จัดให้มีการควบคุมการนำหรือปล่อยสัตว์เลี้ยงเข้าไปในเขตป่าสงวนแห่งชาติโดยประกาศกำหนด บริเวณที่อนุญาตให้นำหรือปล่อยสัตว์เลี้ยงเข้าไปในบริเวณนั้น หรือห้ามปล่อยสัตว์เลี้ยงเข้าไปในบริเวณนั้น โดยปิดผังแสดงความหมายดังกล่าวไว้ที่บ้านผู้ใหญ่บ้าน ที่ทำการกำนัน ที่สภาตำบล องค์การบริหารส่วนตำบล และที่ว่าการอำเภอแห่งท้องที่ที่ป่าสงวนแห่งชาตินั้นตั้งอยู่ และให้ปิดประกาศไว้ในที่ใกล้เคียงกับหลักเขตหรือ ป้ายหรือเครื่องหมายที่แสดงแนวเขตป่าสงวนแห่งชาตินั้นด้วย

ในกรณีจำเป็นที่ไม่อาจนำหรือปล่อยสัตว์เลี้ยงเข้าไปในบริเวณที่มีประกาศอนุญาตตาม (1) ให้ผู้ซึ่งมีความประสงค์จะขออนุญาตนำหรือปล่อยสัตว์เลี้ยงเข้าไปในบริเวณอื่น ซึ่งมีเขตห้ามปล่อยสัตว์เลี้ยงตาม (2) ยื่นคำขอต่อหน่วยงานที่กรมป่าไม้กำหนดตามแบบ ป.ส. 27 ทำระเบียบนี้ พร้อมทั้งผังแสดง บริเวณที่จะขอใช้และแสดงเหตุอันจำเป็นที่ไม่อาจปล่อยสัตว์เลี้ยงในบริเวณที่มีประกาศอนุญาตและให้นำความในข้อ 7 มาใช้บังคับโดยอนุโลม

ข้อ 10 ผู้ใช้ประโยชน์ตามข้อ 9 ต้องปฏิบัติตามเงื่อนไขดังต่อไปนี้

- (1) ต้องนำหรือปล่อยสัตว์เลี้ยงเข้าไปในบริเวณพื้นที่ที่กำหนดไว้เท่านั้น
- (2) ต้องมีผู้ควบคุมดูแลสัตว์นั้นอย่างใกล้ชิด
- (3) ห้ามนำเครื่องมือหรือเครื่องใช้ในการตัดไม้ทำลายป่าเข้าไปด้วย
- (4) ห้ามกระทำด้วยประการใด ๆ ให้เป็นอันตรายแก่สภาพป่า ไม้ หรือ ของป่า หรือ

ทำให้เสื่อมสภาพแกดิน หิน กรวด หรือทราย

ข้อ 11 การเข้าไป การผ่าน หรือการใช้ทางภายในเขตป่าสงวนแห่งชาติ สำหรับส่วนราชการ ที่เข้าไปปฏิบัติราชการตามอำนาจหน้าที่ที่ได้รับมอบหมายให้ได้รับการยกเว้นไม่ต้องปฏิบัติตามระเบียบนี้

ข้อ 12 ในหนังสืออนุญาตให้เข้าไปหรือผ่านหรือใช้ทางหรือนำหรือปล่อยสัตว์เลี้ยงเข้าไป ภายในเขตป่าสงวนแห่งชาติ ตามระเบียบนี้ ต้องระบุค่าเตือนไว้ท้ายหนังสืออนุญาตเป็นข้อความแสดงว่า หากผู้รับอนุญาตไม่ปฏิบัติตามระเบียบนี้หรือเงื่อนไขการอนุญาต อาจได้รับโทษตามประมวลกฎหมายอาญา หรือกฎหมายว่าด้วยป่าสงวนแห่งชาติ แล้วแต่กรณี

ข้อ 13 คำขออนุญาตเข้าให้เข้าไปหรือผ่านหรือใช้ทางหรือนำหรือปล่อยสัตว์เลี้ยงเข้าไป ภายในเขตป่าสงวนแห่งชาติใด ที่อยู่ในระหว่างดำเนินการและยังไม่แล้วเสร็จในวันทีระเบียบนี้ใช้บังคับให้ ดำเนินการต่อไปตามแนวทางปฏิบัติเดิม จนกว่าจะแล้วเสร็จหรือจนกว่าจะดำเนินการได้ตามระเบียบนี้

ข้อ 14 ให้อธิบดีกรมป่าไม้รักษาการตามระเบียบนี้ และมีอำนาจตีความ วินิจฉัย ปัญหาเกี่ยวกับการปฏิบัติตามระเบียบนี้ คำวินิจฉัยของอธิบดีกรมป่าไม้ให้เป็นที่สุด

ประกาศ ณ วันที่ 17 มกราคม พ.ศ. 2548

(ลงนาม) **ฉัตรชัย รัตโนภาส**

(นายฉัตรชัย รัตโนภาส)

อธิบดีกรมป่าไม้

คำขออนุญาตเข้าไปหรือผ่านหรือใช้ทางหรือนำหรือปล่อยสัตว์เลี้ยงเข้าไปภายใน
เขตป่าสงวนแห่งชาติ

ตามมาตรา 18 แห่งพระราชบัญญัติป่าสงวนแห่งชาติ พ.ศ. 2507

เขียนที่.....

วันที่.....เดือน.....พ.ศ.....

ข้าพเจ้า.....อายุ.....ปีสัญชาติ.....

อาชีพ.....มีภูมิลำเนาอยู่บ้านเลขที่..... ซอย/ถนน/.....

ทาง.....หมู่ที่.....ตำบล.....อำเภอ.....

จังหวัด.....ขอยื่นคำขอต่อ.....ดั่งมีข้อความต่อไปนี้

ข้าพเจ้ามีความประสงค์จะขอรับอนุญาตนำรถยนต์หรือรถแทรกเตอร์หมายเลข

ทะเบียน.....ชนิด.....จำนวน.....จากป่าสงวนแห่งชาติป่า.....

ท้องที่ตำบล.....อำเภอ.....จังหวัด.....โดยใช้ทางตาม

แนวทาง.....ถึง.....

ตำบล.....อำเภอ.....จังหวัด.....ตั้งแต่

วันที่.....เดือน.....พ.ศ.....จนถึงวันที่.....เดือน.....พ.ศ.....

โดยมีระยะเวลาไม่เกินหนึ่งปีนับแต่วันที่ได้รับอนุญาตเป็นต้นไป

ข้าพเจ้ามีความประสงค์ จะขอรับอนุญาตนำหรือปล่อยสัตว์เลี้ยงชนิด.....

จำนวน.....ตัว เข้าไปภายในเขตป่าสงวนแห่งชาติ ป่า.....

ท้องที่ตำบล.....อำเภอ.....จังหวัด.....

ภายในเนื้อที่.....ไร่.....งาน.....ตารางวา ซึ่งมีได้อยู่ในเขตห้าม

ปล่อยสัตว์เลี้ยง ตามประกาศของ.....ลงวันที่.....

เดือน.....พ.ศ.....โดยขอนำหรือปล่อยสัตว์เลี้ยงตั้งแต่วันที่.....เดือน.....

พ.ศ.....จนถึงวันที่.....เดือน.....พ.ศ.....โดยมีระยะเวลาไม่เกินหนึ่งปี

นับแต่วันที่ได้รับอนุญาตเป็นต้นไป

ข้าพเจ้ารับรองว่าจะปฏิบัติตามกฎหมายและระเบียบของทางราชการทุกประการ

(ลงชื่อ).....ผู้ยื่นคำขอ

คำเตือน ผู้ขออนุญาตต้องปฏิบัติตามเงื่อนไข และไม่ฝ่าฝืนกฎหมายว่าด้วยป่าสงวนแห่งชาติ

หมายเหตุ ข้อความใดไม่ต้องการให้ขีดฆ่า

**หนังสืออนุญาตให้เข้าไปหรือผ่านหรือใช้ทางหรือนำหรือปล่อยสัตว์เลี้ยงเข้าไป
ภายในเขตป่าสงวนแห่งชาติ**

เล่มที่..... ที่ทำการ.....

ฉบับที่..... วันที่.....เดือน.....พ.ศ.....

อาศัยอำนาจตามความในมาตรา 18 แห่งพระราชบัญญัติป่าสงวนแห่งชาติ พ.ศ. 2507 และพระราชกฤษฎีกาโอนกรมป่าไม้ กระทรวงเกษตรและสหกรณ์ ไปเป็นกรมป่าไม้ กระทรวงทรัพยากรธรรมชาติและสิ่งแวดล้อมและปรับปรุงอำนาจหน้าที่และกิจการ ของกรมทรัพยากรทางทะเลและชายฝั่ง กรมป่าไม้ และกรมอุทยานแห่งชาติ สัตว์ป่า และพันธุ์พืช กระทรวงทรัพยากรธรรมชาติและ สิ่งแวดล้อม พ.ศ. 2546

อธิบดีกรมป่าไม้อนุญาตให้.....อายุ.....ปี สัญชาติ.....มี
ภูมิลำเนาอยู่บ้านเลขที่.....ซอย/ถนน/ทาง.....ตำบล.....
อำเภอ.....จังหวัด.....เพื่อนำรถยนต์หมายเลขทะเบียน
หรือรถแทรกเตอร์หมายเลขทะเบียนเข้าไปหรือผ่านหรือใช้ทาง โดยบรรทุก.....
ชนิด.....จำนวน.....จากป่าสงวนแห่งชาติ
ป่า.....ท้องที่ตำบล.....อำเภอ.....
จังหวัด.....ไปตามแนวทาง.....ถึง.....
ตำบล.....อำเภอ.....จังหวัด.....
ได้จนถึงวันที่.....เดือน.....พ.ศ.....เพื่อนำหรือปล่อยสัตว์เลี้ยงชนิด.....
.....จำนวน.....ตัว เข้าไปภายในเขตป่าสงวนแห่งชาติ
ป่า.....
ท้องที่ตำบล.....อำเภอ.....จังหวัด.....
ได้ตั้งแต่วันที่.....เดือน.....พ.ศ.....จนถึงวันที่.....เดือน.....
พ.ศ.....โดยห้ามมิให้นำหรือปล่อยสัตว์เลี้ยงชนิดอื่นเข้าไปในบริเวณดังกล่าวและห้ามมิให้นำหรือ
ปล่อยสัตว์เลี้ยงเข้าไปในเขตห้ามปล่อยสัตว์เลี้ยง

(ลงชื่อ).....ผู้อนุญาต

(.....)

ตำแหน่ง.....

คำเตือน ผู้ฝ่าฝืนอาจได้รับโทษตามกฎหมายหรือตามกฎหมายว่าด้วยป่าสงวนแห่งชาติ
หมายเหตุ ข้อความใดไม่ต้องการให้ขีดฆ่า

**ระเบียบกรมป่าไม้ ว่าด้วยการอนุญาต
ให้ทำการปลูกสร้างสวนป่าหรือปลูกไม้ยืนต้นภายในเขตป่าสงวนแห่งชาติ
พ.ศ. 2548**

อาศัยอำนาจตามความในมาตรา 20 แห่งพระราชบัญญัติป่าสงวนแห่งชาติ พ.ศ. 2507 ซึ่งแก้ไขเพิ่มเติมโดยพระราชบัญญัติป่าสงวนแห่งชาติ (ฉบับที่ 3) พ.ศ. 2528 และพระราชกฤษฎีกาโอนกรมป่าไม้ กระทรวงเกษตรและสหกรณ์ ไปเป็นกรมป่าไม้ กระทรวงทรัพยากรธรรมชาติและสิ่งแวดล้อมและปรับปรุงอำนาจหน้าที่และกิจการ ของกรมทรัพยากรทางทะเลและชายฝั่ง กรมป่าไม้ และกรมอุทยานแห่งชาติ สัตว์ป่า และพันธุ์พืช กระทรวงทรัพยากรธรรมชาติและสิ่งแวดล้อม พ.ศ. 2546 อธิบดีกรมป่าไม้ โดยอนุมนตรีรัฐมนตรีว่าการกระทรวงทรัพยากรธรรมชาติและสิ่งแวดล้อม ออกระเบียบไว้ดังต่อไปนี้

ข้อ 1 ระเบียบนี้เรียกว่า “ระเบียบกรมป่าไม้ ว่าด้วยการอนุญาตให้ทำการปลูกสร้างสวนป่าหรือปลูกไม้ยืนต้นภายในเขตป่าสงวนแห่งชาติ พ.ศ. 2548”

ข้อ 2 ระเบียบนี้ให้ใช้บังคับตั้งแต่วันที่ 17 มกราคม พ.ศ. 2548 เป็นต้นไป

ข้อ 3 บรรดาระเบียบ ประกาศ ข้อบังคับและคำสั่งอื่นใดในส่วนที่กำหนดไว้แล้วในระเบียบนี้ หรือซึ่งขัดหรือแย้งกับระเบียบนี้ ให้ใช้ระเบียบนี้แทน

ข้อ 4 ในระเบียบนี้

4.1 “ป่าเสื่อมโทรม” หมายความว่า พื้นที่ป่าในบริเวณป่าสงวนแห่งชาติทั้งหมดหรือบางส่วน มีไม้มีค่าที่มีลักษณะสมบูรณ์เหลืออยู่น้อย และป่านั้นยากที่จะกลับฟื้นคืนดีได้ตามธรรมชาติ โดยมีลูกไม้ขนาดความสูงเกิน 2 เมตรขึ้นไป ขึ้นกระจายอยู่ทั่วพื้นที่ไม่เกินไร่ละ 20 ต้น หรือมีไม้ขนาดความโตวัดโดยรอบลำต้นตรงที่สูง 130 เซนติเมตร ตั้งแต่ 50-100 เซนติเมตร ขึ้นกระจายอยู่ทั่วพื้นที่ไม่เกินไร่ละ 8 ต้น หรือมีไม้ขนาดความโตเกิน 100 เซนติเมตร ขึ้นไป ขึ้นกระจายอยู่ทั่วพื้นที่ไม่เกินไร่ละ 2 ต้น หรือพื้นที่ป่าที่มีไม้เข้าหลักเกณฑ์ทั้ง 3 ลักษณะดังกล่าวเมื่อรวมกันแล้วต้องมีจำนวนไม่เกินไร่ละ 16 ต้น

4.2 “สวนป่า” หมายความว่า พื้นที่ที่ได้ทำการปลูกและบำรุงรักษาพันธุ์ไม้ที่มุ่งหวังการใช้ประโยชน์จากเนื้อไม้เป็นหลัก

4.3 “พืชควบ” หมายความว่า พืชที่ปลูกในสวนป่าควบคู่กับพันธุ์ไม้ที่ปลูก

4.4 “ไม้ยืนต้น” หมายความว่า พันธุ์ไม้ขนาดใหญ่หรือไม้ที่มีผลและมีอายุยืนนานสามารถนำเนื้อไม้ไปใช้ประโยชน์ได้

4.5 “ไม้มีค่า” หมายความว่า ไม้ที่มีชื่อตามบัญชีที่กรมป่าไม้ ประกาศกำหนดให้เป็นไม้มีค่า

ข้อ 5 ให้อธิบดีกรมป่าไม้ รักษาการตามระเบียบนี้ และมีอำนาจตีความ วินิจฉัย ปัญหาเกี่ยวกับการปฏิบัติตามระเบียบนี้ คำวินิจฉัยของอธิบดีกรมป่าไม้ ให้เป็นที่สุด

หมวด 1

การขออนุญาต

ข้อ 6 ผู้ใดประสงค์จะขออนุญาตทำการปลูกสร้างสวนป่าหรือปลูกไม้ยืนต้น ภายในเขตป่าสงวนแห่งชาติ ให้ยื่นคำขอต่อจังหวัดท้องที่ที่ป่านั้นตั้งอยู่หรือหน่วยงานที่กรมป่าไม้กำหนด ตามแบบ ป.ส. 29 ทำยระเบียบนี้ พร้อมด้วยหลักฐานตามที่ระบุไว้ในแบบคำขอ

ในกรณีที่ขออนุญาตเกิน 100 ไร่ ให้แนบโครงการที่แสดงรายละเอียดเกี่ยวกับวัตถุประสงค์ ระยะเวลาเริ่มงาน เป้าหมายของโครงการและค่าใช้จ่ายเกี่ยวกับการลงทุนประกอบด้วย

ผู้ขออนุญาตซึ่งเป็นนิติบุคคล นิติบุคคลนั้นต้องจดทะเบียนในประเทศไทย และผู้ถือหุ้นส่วนนิติบุคคลนั้นต้องมีสัญชาติไทย เกินร้อยละ 50 ของจำนวนผู้ถือหุ้นหรือหุ้นส่วนนั้น ทั้งนี้ ไม่รวมถึงส่วนราชการหรือองค์การของรัฐ

ผู้ขออนุญาตซึ่งเป็นบุคคลธรรมดา ต้องมีสัญชาติไทยและบรรลุนิติภาวะแล้ว

หมวด 2

หลักเกณฑ์และวิธีการตรวจสอบสภาพป่า

ข้อ 7 เมื่อจังหวัดหรือหน่วยงานที่กรมป่าไม้กำหนด ได้รับคำขออนุญาตตามข้อ 6 ให้เสนอคำขอ ดังกล่าวพร้อมทั้งให้ความเห็นต่อผู้ว่าราชการจังหวัด ภายใน 7 วัน นับจากวันที่ได้รับคำขออนุญาต

ให้ผู้ว่าราชการจังหวัดส่งพนักงานเจ้าหน้าที่ตั้งแต่ระดับ 5 ขึ้นไป ออกไปทำการตรวจสอบสภาพป่า ภายใน 15 วัน นับจากวันที่จังหวัดได้รับคำขออนุญาต

ให้พนักงานเจ้าหน้าที่ตามวรรคสอง รายงานผลการตรวจสอบสภาพป่า พร้อมทั้งให้ความเห็นประกอบการตรวจสอบสภาพป่านั้นต่อจังหวัดตามแบบ ป.ส. 30 ทำยระเบียบนี้ ภายใน 30 วัน นับจากวันที่ตรวจสอบสภาพป่าเสร็จ

เมื่อได้รับรายงานแบบ ป.ส.30 แล้ว ให้ผู้ว่าราชการจังหวัด ตรวจสอบพิจารณาและให้ความเห็นเสนอโดยตรงไปยังกรมป่าไม้ ภายใน 15 วัน นับจากวันที่ได้รับรายงาน แบบ ป.ส. 30 นั้น

หมวด 3

การอนุญาตให้ทำการปลูกสร้างสวนป่าหรือปลูกไม้ยืนต้น

ข้อ 8 การอนุญาตให้ทำการปลูกสร้างสวนป่าหรือปลูกไม้ยืนต้นภายในเขตป่าสงวนแห่งชาติ ให้พิจารณาอนุญาตในจำนวนพื้นที่แต่ละราย ครั้งละไม่เกิน 2,000 ไร่ โดยมีกำหนดระยะเวลาไม่เกินสามสิบปี

ข้อ 9 การอนุญาตตามข้อ 8 จะกระทำได้เมื่อพื้นที่ที่ขออนุญาตต้อง

9.1 ไม่เป็นพื้นที่ป่าซึ่งใช้ในการศึกษาค้นคว้าทางวิชาการป่าไม้

9.2 ไม่อยู่ในพื้นที่ป่าที่มีสภาพเป็นป่าต้นน้ำลำธาร ชั้นที่ 1 เอ ตามหลักเกณฑ์และวิธีการที่ได้กำหนดชั้นคุณภาพลุ่มน้ำ ตามมติคณะรัฐมนตรี เมื่อวันที่ 28 พฤษภาคม 2528 เมื่อวันที่ 21 ตุลาคม 2529 เมื่อวันที่ 12 กรกฎาคม 2531 เมื่อวันที่ 7 พฤศจิกายน 2532 เมื่อวันที่ 19 พฤศจิกายน 2534 และเมื่อวันที่ 21 กุมภาพันธ์ 2538

9.3 ไม่มีปัญหาเกี่ยวกับราษฎรในพื้นที่และบริเวณใกล้เคียง และต้องได้รับความเห็นชอบจากสภาตำบลหรือองค์การบริหารส่วนตำบลท้องที่ที่ป่านั้นตั้งอยู่

9.4 เป็นป่าเสื่อมโทรมตามข้อ 4.1 ในระเบียบนี้

ข้อ 10 การอนุญาตให้ใช้หนังสืออนุญาตให้ทำการปลูกสร้างสวนป่าหรือปลูกไม้ยืนต้นภายในเขตป่าสงวนแห่งชาติ ตามแบบ ป.ส. 31 ทำยระเบียบนี้ หากมีเงื่อนไขที่ผู้อนุญาตกำหนดให้ผู้อนุญาตต้องปฏิบัติเพิ่มเติมให้ระบุไว้ในหนังสืออนุญาตด้วย

ข้อ 11 ภายในพื้นที่ที่ได้รับหนังสืออนุญาตให้ทำการปลูกสร้างสวนป่าหรือปลูกไม้ยืนต้นนั้น ถ้าปรากฏว่ามีไม้ขึ้นอยู่กีดขวางการดำเนินงานตามแผนการที่ได้กำหนดไว้ ให้ผู้อนุญาตตัดฟันออกได้เท่าที่จำเป็นภายในขอบเขตตามแผนการประจำปีนั้นๆ เท่านั้น

ข้อ 12 บรรดาไม้ที่ได้ตัดฟันลงตามข้อ 11 ที่ใช้ประโยชน์ได้ให้ถือว่าเป็นของรัฐ ห้ามมิให้ทำลายหรือสุมเผาไม้ทั้งเป็นอันขาด ผู้อนุญาตจะต้องรักษาไว้มิให้สูญหายหรือเสียหายและให้เป็นหน้าที่ของจังหวัดท้องที่ป่านั้นหรือหน่วยงานที่กรมป่าไม้กำหนดตรวจทำบัญชีประทับตราตามลักษณะของไม้ที่จะนำไปใช้ประโยชน์ ยกเว้นไม้พืชมไม้ไม่ต้องประทับตรา และเสนอจำหน่ายให้แก่ผู้อนุญาตในอัตราสองเท่าค่าภาคหลวงสำหรับไม้กระยาเลยหรือไม้พืชม และสามเท่าค่าภาคหลวงสำหรับไม้สัก ถ้าผู้อนุญาตไม่รับซื้อ ให้ทำการประมูลจำหน่ายตามระเบียบว่าด้วยการพัสดุดต่อไป

ข้อ 13 ในบริเวณที่ทำการปลูกสร้างสวนป่าหรือปลูกไม้ยืนต้นนั้น ถ้าผู้อนุญาตประสงค์จะทำการตัดสายขยายระยะไม้ที่ได้ปลูกขึ้นเพื่อการบำรุงสวนป่า ให้กระทำได้โดยแจ้งให้จังหวัดท้องที่หรือหน่วยงานที่กรมป่าไม้กำหนดทราบก่อนตัด เพื่อจังหวัดหรือหน่วยงานที่กรมป่าไม้กำหนดจะได้สั่งเจ้าหน้าที่ตรวจให้ตัดฟันและขายให้แก่ผู้อนุญาตตามอัตราที่กรมป่าไม้กำหนด

ข้อ 14 เมื่อผู้รับอนุญาตประสงค์จะทำไม้ที่ปลูกไว้เพื่อนำไปใช้ประโยชน์ให้ยื่นเรื่องราวต่อหน่วยงานที่กรมป่าไม้กำหนดเพื่อออกใบอนุญาตทำไม้ให้แก่ผู้รับอนุญาตเป็นอันดับแรกโดยให้ผู้รับอนุญาตชำระค่าภาคหลวงตามอัตราที่กำหนดในกฎกระทรวง

ข้อ 15 เมื่อมีการอนุญาตให้ทำการปลูกสร้างสวนป่าหรือปลูกไม้ยืนต้นตามระเบียบนี้แล้วให้ผู้รับอนุญาตรายงานสรุปผลการดำเนินงานตามแบบ ป.ส. 32 ทำระเบียบนี้ต่อจังหวัดท้องที่หรือหน่วยงานที่กรมป่าไม้กำหนด ภายใน 60 วัน นับจากวันที่ได้ดำเนินการตามแผนปฏิบัติงานมาครบรอบปีทุกปีและให้จังหวัดท้องที่หรือหน่วยงานที่กรมป่าไม้กำหนดรวบรวมรายงานให้กรมป่าไม้ ภายใน 30 วัน นับจากวันที่ได้รับรายงานนั้น

ข้อ 16 การให้เช่าหรือช่วงสิทธิ์แห่งหนึ่งสื่ออนุญาตตามระเบียบนี้จะกระทำมิได้ แต่ในกรณี que ผู้รับอนุญาตถึงแก่ความตาย และทายาทหรือผู้จัดการมรดกประสงค์จะกระทำการตามหนึ่งสื่ออนุญาตนั้นต่อไป ให้ยื่นคำร้องต่อจังหวัด ตามวิธีการที่กำหนดไว้ใน ข้อ 6 ภายในกำหนด 90 วัน นับจากวันที่ผู้รับอนุญาตถึงแก่ความตาย หากพ้นกำหนดนี้แล้วทายาทหรือ ผู้จัดการมรดกยังมีได้ยื่นคำร้องขอรับอนุญาตให้ถือว่าสละสิทธิ์ในการใช้พื้นที่นั้น เว้นแต่กรณีที่มีเหตุสุดวิสัยอธิบดีกรมป่าไม้ จะพิจารณาผ่อนผันโดยความเห็นชอบของรัฐมนตรีว่าการกระทรวงทรัพยากรธรรมชาติและสิ่งแวดล้อม เป็นรายๆ ไปก็ได้

ความในวรรคหนึ่งให้ใช้บังคับแก่ผู้รับอนุญาตที่เป็นนิติบุคคลที่เลิกกิจการไปโดยอนุโลม

ข้อ 17 การขออนุญาตในพื้นที่ที่ได้รับอนุญาตเดิมสิ้นอายุการอนุญาต ผู้รับอนุญาตหรือผู้ขออนุญาตต้องยื่นคำขออนุญาต ตามข้อ 6 เพื่อให้ผู้ว่าราชการจังหวัดสั่งเจ้าหน้าที่ออกไปทำการตรวจสอบสภาพพื้นที่ให้ได้ข้อมูลปัจจุบันพร้อมกับตรวจสอบการดำเนินงานของผู้รับอนุญาตว่า ได้มีการปฏิบัติตามเงื่อนไขถูกต้องครบถ้วนหรือไม่ แล้วให้ผู้ว่าราชการจังหวัดพิจารณาและจัดทำความเห็นเสนออธิบดีกรมป่าไม้

ในกรณีที่ไม่สามารถอนุญาตให้ผู้ขอเช่าทำประโยชน์ได้ในหมวดนี้ ด้วยเหตุใด ๆ ก็ดี ให้ผู้อนุญาตแจ้งเหตุผลให้ผู้ขอทราบโดยไม่ชักช้า

ข้อ 18 ผู้ที่ได้รับอนุญาตให้ทำการปลูกสร้างสวนป่าหรือปลูกไม้ยืนต้นอยู่ก่อนแล้วให้ถือว่ายังคงได้รับอนุญาต และให้ถือปฏิบัติตามระเบียบนี้ต่อไป

ข้อ 19 คำขออนุญาตเข้าทำการปลูกสร้างสวนป่าหรือปลูกไม้ยืนต้นในเขตป่าสงวนแห่งชาติ โดยอยู่ในระหว่างดำเนินการและยังไม่แล้วเสร็จในวันทีระเบียบนี้ใช้บังคับให้ดำเนินการต่อไป

ประกาศ ณ วันที่ 17 มกราคม พ.ศ. 2548

(ลงนาม) จัตรชัย รัตโนภาส

(นายจัตรชัย รัตโนภาส)

อธิบดีกรมป่าไม้

คำขออนุญาตทำการปลูกสร้างสวนป่าหรือปลูกไม้ยืนต้นภายในเขตป่าสงวนแห่งชาติ
ตามมาตรา 20 แห่งพระราชบัญญัติป่าสงวนแห่งชาติ พ.ศ. 2507

เขียนที่.....
วันที่.....เดือน..... พ.ศ.....

ข้าพเจ้า.....อายุ.....ปี สัญชาติ.....
อาชีพ.....มีภูมิลำเนาอยู่บ้านเลขที่.....
ซอย.....ถนน.....หมู่ที่.....ตำบล/แขวง.....
อำเภอ/เขต.....จังหวัด.....โทร.....
เป็นผู้มีอำนาจลงชื่อแทนนิติบุคคล ชื่อ.....ตั้งอยู่ที่.....
.....
.....
มีเอกสารแสดงฐานะการเป็นนิติบุคคลและเป็นผู้มีอำนาจลงชื่อแทนนิติบุคคลตามที่แนบทำคำขอนี้
ขอยื่นคำขอต่อ.....
ดังมีข้อความต่อไปนี้

ข้อ 1 ข้าพเจ้ามีความประสงค์จะขออนุญาตเพื่อ.....
.....
.....
มีกำหนดเวลา.....ปี ภายในเขตป่าสงวนแห่งชาติ ป่า.....
.....
ตำบล.....อำเภอ.....จังหวัด.....
เนื้อที่.....ไร่.....งาน.....ตารางวา โดยมีอาณาเขตดังนี้

ด้านทิศเหนือ	จด.....	วัดได้.....	เมตร
ด้านทิศตะวันออก	จด.....	วัดได้.....	เมตร
ด้านทิศใต้	จด.....	วัดได้.....	เมตร
ด้านทิศตะวันตก	จด.....	วัดได้.....	เมตร

ข้อ 2 ในการยื่นคำขอ ข้าพเจ้ารับรองจะเป็นผู้นำหรือมอบให้ผู้แทนเป็นผู้นำพนักงาน
เจ้าหน้าที่ออกไปตรวจสภาพป่าในที่ที่ขอนี้ ตามวัน เวลาที่เจ้าหน้าที่นัดหมาย

ข้อ 3 เมื่อข้าพเจ้าได้รับหนังสืออนุญาตแล้ว ข้าพเจ้ารับรองจะปฏิบัติตามพระราชบัญญัติ ป่าสงวนแห่งชาติ พ.ศ. 2507 ตามเงื่อนไขที่ระบุไว้ในหนังสืออนุญาตให้ถูกต้องทุกประการ

ข้อ 4 พร้อมกับคำขอนี้ ข้าพเจ้าได้แนบหลักฐานต่างๆ มาด้วยดังนี้

1. รายละเอียดของโครงการที่ขออนุญาต
2. แผนที่สังเขปแสดงบริเวณพื้นที่ที่ขออนุญาต
3. สำเนาหรือภาพถ่ายหนังสือรับรองการจดทะเบียน วัตถุประสงค์และผู้มีอำนาจ ลงชื่อแทนนิติบุคคลผู้ขออนุญาต พร้อมหลักฐานแสดงอุปกรณืในการทำงาน
4. สำเนาหรือภาพถ่ายทะเบียนบ้านหรือสำนักงานที่ทำการของนิติบุคคล
5. หลักฐานที่แสดงว่าได้รับความเห็นชอบจากสภาตำบลหรือองค์การบริหารส่วน ตำบลท้องที่ที่ป่านั้นตั้งอยู่
6. อื่นๆ ตามที่ทางราชการแจ้งให้นำส่ง

(ลงชื่อ) ผู้ขออนุญาต

หมายเหตุ ได้รับค่าธรรมเนียมแบบพิมพ์คำขอจากผู้ยื่นคำขอแล้ว ตามใบเสร็จรับเงิน ฉบับที่.....
เล่มที่.....ลงวันที่เดือน.....พ.ศ.

(ลงชื่อ) ผู้รับคำขอ

(.....)

ตำแหน่ง.....

รายงานการตรวจสอบสภาพป่าที่มีผู้ขออนุญาตทำการปลูกสร้างสวนป่าหรือปลูกไม้ยืนต้น
ภายในเขตป่าสงวนแห่งชาติ ตามมาตรา 20 แห่งพระราชบัญญัติป่าสงวนแห่งชาติ พ.ศ. 2507

-
1. **ชื่อผู้ขอ**.....อายุ.....ปี สัญชาติ.....
อาชีพ.....ภูมิลำเนาอยู่บ้านเลขที่ซอย.....
ถนน.....หมู่ที่ตำบล/แขวง.....
อำเภอ/เขต.....จังหวัด.....
 2. **ชื่อป่า** (ให้ระบุว่าพื้นที่ที่ขออยู่ในเขตป่าสงวนแห่งชาติ หรือป่าที่คณะรัฐมนตรีมีมติให้
รักษาไว้เป็นสมบัติของชาติหรือป่าที่จำแนกไว้เพื่อการใดหรือไม่ กำหนดโดยกฎกระทรวงหรือตามกฎหมายใด
ให้คัดสำเนาพร้อมทั้งแผนที่ทำยกกฎกระทรวงหรือมติคณะรัฐมนตรี แล้วแต่กรณีประกอบด้วย)
 3. **ที่ตั้งของพื้นที่** (ให้ระบุว่าตั้งอยู่ในหมู่ที่ ตำบล อำเภอและจังหวัดใดพร้อมกับแสดงจุด
ที่ตั้งและพื้นที่ข้างเคียงในแผนที่ทำยกกฎกระทรวงที่กำหนดป่านั้นให้เป็นป่าสงวนแห่งชาติและแผนที่ระวาง
ของกรมแผนที่ทหาร มาตราส่วน 1: 50,000 ด้วย)
 4. **เนื้อที่** (ให้ระบุเป็นไร่ งาน และตารางวา)
 5. **อาณาเขตและเขตติดต่อพื้นที่ที่ขอ** (ให้แสดงอาณาเขตและเขตติดต่อไว้ทุกด้านให้
ชัดเจนว่าทิศไหนจดอะไร เช่น ภูเขา ลำห้วย หรือติดต่ออะไร มีความกว้าง ยาว ด้านละเท่าใด และแสดง
ด้วยว่าพื้นที่ข้างเคียงมีผู้ใดเป็นเจ้าของหรือผู้ครอบครอง และเป็นที่ยอมรับของรัฐประเภทใด เช่น ให้เช่าหรือละทิ้ง
มีสภาพป่าอย่างไร)
 6. **ลักษณะภูมิประเทศ** (ให้ระบุว่าเป็นที่ราบ เนินเขา ภูเขา หรือที่ลุ่มมีความลาดชันและ
สูงจากระดับน้ำทะเลประมาณเท่าใด มีชนิดดินและหินประเภทใด เป็นป่าต้นน้ำลำธารหรือไม่ มีลำห้วย
อะไรไหลผ่านหรือไม่ ถ้ามีไหลลงสู่ลำน้ำที่สำคัญอะไรบ้างเป็นระยะทางประมาณเท่าใด)
 7. **ชนิดของป่าและสภาพป่า** (ให้ระบุว่าป่าชนิดใด มีสภาพป่าเสื่อมโทรมหรือไม่
อย่างไร ถ้าเสื่อมโทรมให้ระบุด้วยว่าเนื่องจากเหตุใด)
 8. **พันธุ์ไม้ที่ขึ้นอยู่** (ให้ระบุว่าการแพร่พันธุ์เป็นไปตามธรรมชาติหรือไม่ ดีเลว อย่างไร
ชนิดของพันธุ์ไม้ที่สำคัญและไม่สำคัญมีปริมาณมากน้อยเพียงใด ให้ทำการสำรวจโดยวิธีทำแปลงตัวอย่าง
แบบ Line plot ให้กระจายทั่วทั้งพื้นที่ไม่น้อยกว่าร้อยละห้าของพื้นที่ที่ขอแล้วจัดทำบัญชีแสดงชนิดและ
ขนาดของไม้ยืนต้นที่มีขนาดโตตั้งแต่ 50 เซนติเมตรขึ้นไป วัดโดยรอบลำต้นตรงที่สูง 1.30 เมตร พร้อมกับ
แผนที่แสดงบริเวณที่นับไม้ด้วย)
 9. **สิ่งแวดล้อมข้างเคียง** (ให้ระบุว่าอยู่ห่างจากหมู่บ้าน วัด สำนักสงฆ์ ถนน ฯลฯ เป็น
ระยะทางประมาณเท่าใด)

10. **ประกาศป่าปิด** (ให้ระบุว่าอยู่ในพื้นที่ที่กองทัพภาคหรือสำนักนายกรัฐมนตรียประกาศปิดป่าหรือไม่ ถ้าอยู่ในพื้นที่ตามประกาศดังกล่าว ได้รับอนุญาตจากผู้มีอำนาจแล้วหรือไม่ ให้แนบหลักฐานการอนุญาตประกอบด้วย (ถ้ามี)

11. **การอนุรักษ์ป่า** (ให้ระบุว่าเป็นเขตอุทยานแห่งชาติหรือเขตรักษาพันธุ์สัตว์ป่า หรือเป็นพื้นที่ที่ใช้ในการศึกษาค้นคว้าทดลองทางวิชาการหรือไม่ ถ้ามีให้แนบหลักฐานพร้อมทั้งแผนที่ประกอบไปด้วย)

12. **อันตรายที่มีต่อป่านี้** (ให้ระบุภัยจากธรรมชาติ เช่น สัตว์ แมลง หรือ จากการกระทำของมนุษย์ มีมากน้อยเพียงใด หรือไม่ หากอนุญาตแล้วจะมีผลในทางระงับยับยั้งภัยที่จะเกิดขึ้นได้บ้างหรือไม่ มากน้อยเพียงใด)

13. **การใช้ประโยชน์ในพื้นที่** (ให้ระบุว่าบริเวณใกล้เคียงหรือแห่งเดียวกับที่ขอนี้ เคยมีการอนุญาตหรืออนุมัติให้ผู้ใดทำการใด เมื่อวัน เดือน ปีใด เป็นพื้นที่ปลูกสร้างสวนป่าของรัฐหรือไม่ ถ้าเคยมีการอนุญาตและการอนุญาตนั้นยังมีอายุอยู่ให้ระบุว่าเมื่ออยู่ที่ราย และหมดอายุเมื่อใด ให้แสดงไว้ในแผนที่ตามข้อ 2 ด้วย)

14. **วัน เดือน ปี ที่ทำการตรวจสภาพป่า** (ให้ระบุวัน เดือน ปี ที่เข้าทำการตรวจสภาพป่าและวัน เดือน ปี ที่ตรวจสภาพป่าเสร็จสิ้น)

15. **ความเห็นผู้ตรวจสภาพป่า** (ให้พิจารณาว่าถ้าอนุญาตแล้วจะได้รับประโยชน์อย่างไรบ้าง และป่าไม่ได้รับความเสียหายมากน้อยเพียงใด หรือจะได้ประโยชน์แก่ป่าไม่เพิ่มขึ้นอย่างไร ควรอนุญาตหรือไม่ พร้อมกับแนบภาพถ่ายสีแสดงสภาพพื้นที่ที่ทำการสำรวจทุกด้านประกอบด้วย)

(ลงชื่อ).....ผู้นำตรวจสภาพป่า
ตำแหน่ง.....

(ลงชื่อ).....ผู้ตรวจสภาพป่า
ตำแหน่ง.....

หนังสืออนุญาตให้ทำการปลูกสร้างสวนป่าหรือปลูกไม้ยืนต้นภายในเขตป่าสงวนแห่งชาติ

.....

เล่มที่..... ที่ทำการ.....

ฉบับที่..... วันที่.....เดือน.....พ.ศ.....

อาศัยอำนาจตามความในมาตรา 20 แห่งพระราชบัญญัติป่าสงวนแห่งชาติ พ.ศ. 2507 และพระราชกฤษฎีกาโอนกรมป่าไม้ กระทรวงเกษตรและสหกรณ์ ไปเป็นกรมป่าไม้ กระทรวงทรัพยากรธรรมชาติและสิ่งแวดล้อมและปรับปรุงอำนาจหน้าที่และกิจการ ของกรมทรัพยากรทางทะเลและชายฝั่ง กรมป่าไม้ และกรมอุทยานแห่งชาติ สัตว์ป่า และพันธุ์พืช กระทรวงทรัพยากรธรรมชาติและสิ่งแวดล้อม พ.ศ. 2546 อธิบดีกรมป่าไม้ โดยอนุมัติ รัฐมนตรีว่าการกระทรวงทรัพยากรธรรมชาติและสิ่งแวดล้อม เมื่อวันที่เดือน.....พ.ศ.....

อนุญาตให้.....อายุ.....ปี สัญชาติ.....
ภูมิลำเนาอยู่บ้านเลขที่.....ซอย.....ถนน.....หมู่ที่.....
ตำบล/แขวง.....อำเภอ/เขต..... จังหวัด.....
เข้าทำการภายในเขตป่าสงวนแห่งชาติ ป่า.....
ในท้องที่ตำบล.....อำเภอ..... จังหวัด.....
เพื่อ

.....
.....

เนื้อที่.....ไร่งาน.....ตารางวา จนถึงวันที่.....เดือน.....พ.ศ.....

ตามแผนที่สังเขปทำยหนังสืออนุญาตนี้โดยมีอาณาเขตดังต่อไปนี้

- ทิศเหนือ ๑ด.....วัดได้.....เมตร
- ทิศตะวันออก ๑ด.....วัดได้.....เมตร
- ทิศใต้ ๑ด.....วัดได้.....เมตร
- ทิศตะวันตก ๑ด.....วัดได้.....เมตร

ผู้รับอนุญาตจะต้องปฏิบัติตามเงื่อนไขที่แนบทำยหนังสืออนุญาตนี้

(ลงชื่อ)ผู้อนุญาต

(.....)

ตำแหน่ง.....

รายงานสรุปผลการปลูกสร้างสวนป่าหรือปลูกไม้ยืนต้น
ตามแผนปฏิบัติงาน ประจำปี **ของ.....**
จังหวัด

1. การดำเนินงาน

1.1 ได้ปลูกพันธุ์ไม้ชนิดต่างๆ จำนวนไร่ มีรายละเอียดดังนี้

เนื้อที่ (ไร่)	ชนิดพันธุ์ไม้ที่ ปลูก	ระยะปลูก (เมตร)	ปลูกซ่อม (ต้น)	% รอดตาย

1.2 การเปลี่ยนชนิดพันธุ์ไม้

.....

1.3 การหมายแนวเขตป่า ได้ทำการหมายแนวเขตสวนป่าเสร็จสิ้นแล้ว ปรากฏรายละเอียดตามแผนที่แนบมาพร้อมนี้

1.4 การบำรุงรักษาพันธุ์ไม้ที่ปลูก

1.4.1 การตายวัชพืช ได้ทำการตายวัชพืชในสวนป่าแปลงที่.....
 จำนวน.....ครั้ง เนื้อที่ไร่

1.4.2 การพรวนดินหรือยกโคกครอบโคนต้นไม้หรือใส่ปุ๋ย ได้ดำเนินการในสวนป่า
 แปลงที่.....จำนวน.....ครั้ง เนื้อที่.....ไร่

1.4.3 การทำทางตรวจการ ได้ดำเนินการในสวนป่าแปลงที่.....
 ระยะทาง.....เมตร

1.4.4 การทำแนวป้องกันไฟ ได้ดำเนินการในสวนป่าแปลงที่.....
 ระยะทาง.....เมตร

1.5 การเตรียมกล้าไม้ สำหรับปลูกซ่อมได้เตรียมกล้าไม้ไว้.....
 จำนวน.....กล้า

2. การบำรุงรักษาสวนเดิม (อายุ 2 - 6 ปี) ได้ทำการบำรุงรักษาสวนเดิมที่มีอายุ 2 - 6 ปี

ดังต่อไปนี้

แปลงที่	ปลูกเมื่อ ปี พ.ศ.	เนื้อที่ (ไร่)	ชนิดพันธุ์ไม้ที่ปลูก	ระยะปลูก (เมตร)	ปลูกซ่อม (ต้น)

กิจกรรมที่ปฏิบัติในการบำรุงรักษาสวนเดิม

สวนป่าแปลงที่ คายวัชพืช.....ครั้ง ซ่อมทางตรวจการหรือแนวป้องกัน..... เมตร

“ ----- “ ----- “ ----- “ ----- “

“ ----- “ ----- “ ----- “ ----- “

“ ----- “ ----- “ ----- “ ----- “

3. ความเห็นของผู้รับอนุญาต

.....

.....

(ลงชื่อ)ผู้รับอนุญาต
(.....)

4. ความเห็นของเจ้าหน้าที่

4.1 ผู้ตรวจสอบมีความเห็นว่า

.....

.....

(ลงชื่อ)
(.....)

ตำแหน่ง.....

4.2 จังหัด..... มีความเห็นว่า

.....
.....

(ลงชื่อ).....

(.....)

ตำแหน่ง.....

เงื่อนไขแนบท้ายหนังสืออนุญาต

ให้ผู้รับอนุญาตทำการปลูกสร้างสวนป่าหรือปลูกไม้ยืนต้นภายในเขตป่าสงวนแห่งชาติ ตามหนังสืออนุญาต ฉบับที่เล่มที่.....ลงวันที่.....เดือน.....พ.ศ..... ปฏิบัติตามเงื่อนไข ดังต่อไปนี้

1. ต้องไม่ทำการหรือยินยอมให้ตัวแทน คนงาน หรือลูกจ้าง กระทำการอย่างหนึ่งอย่างใด ให้เป็นการเสื่อมเสียแก่สภาพป่าไม้ หรือของป่านอกเขตพื้นที่ที่ได้รับอนุญาต หากปรากฏว่ามีการกระทำดังกล่าว ให้เรียกปรับผู้รับอนุญาตในอัตราไร่ละ 2,000 บาท ถ้าทำให้ต้นไม้เสียหายให้เรียกปรับในอัตราต้นละไม่เกิน 500 บาท
2. ต้องปฏิบัติตามกฎหมายว่าด้วยป่าสงวนแห่งชาติ หรือกฎหมายว่าด้วยการป่าไม้ ตลอดจนกฎกระทรวง ข้อกำหนด ประกาศ ระเบียบ ข้อบังคับหรือเงื่อนไขซึ่งออกตามกฎหมายดังกล่าวทั้งที่ใช้อยู่ในขณะนี้และที่จะประกาศใช้บังคับต่อไป
3. ต้องจัดทำป้ายถาวรที่มีขนาดโตไม่น้อยกว่า 60 x 120 เซนติเมตร ติดไว้ใกล้เส้นทาง ณ จุดที่ผ่านเข้าพื้นที่ที่ได้รับอนุญาตทุกเส้นทางให้เห็นได้ชัดเจน โดยระบุข้อความไว้ที่ป้ายว่า “..... ได้รับอนุญาตให้ใช้พื้นที่แห่งนี้ตามกฎหมายว่าด้วยการป่าไม้แล้ว” หากผู้รับอนุญาตไม่จัดทำป้ายให้แล้วเสร็จภายในกำหนด 180 วัน นับจากวันที่ได้รับหนังสืออนุญาต ให้เรียกปรับผู้รับอนุญาตเป็นจำนวนเงิน 2,000 บาท และอีกวันละ 100 บาท จนกว่าจะทำเสร็จ
4. ต้องจัดทำหลักเขตหรือเครื่องหมายหรือปลูกต้นไม้ชนิดเดียวกันเป็นการแสดงแนวเขตพื้นที่ที่ได้รับอนุญาตไว้ทุกด้านให้เห็นได้อย่างชัดเจน หากผู้รับอนุญาตไม่จัดทำให้แล้วเสร็จภายในกำหนด 180 วัน นับจากวันที่ได้รับหนังสืออนุญาตให้เรียกปรับผู้รับอนุญาต เป็นจำนวนเงิน 2,000 บาท และอีกวันละ 100 บาท จนกว่าจะทำเสร็จ
5. ต้องใช้พื้นที่ที่ได้รับอนุญาตเพื่อกิจการที่ขออนุญาตเท่านั้น จะนำไปใช้ในกิจการอื่นมิได้
6. ต้องยินยอมให้พนักงานเจ้าหน้าที่เข้าไปตรวจสอบการปฏิบัติตามเงื่อนไข การอนุญาตในพื้นที่ที่ได้รับอนุญาตได้ตลอดเวลา ในระหว่างพระอาทิตย์ขึ้นถึงพระอาทิตย์ตก และผู้รับอนุญาตจะต้องเป็นผู้นำตรวจ หากผู้รับอนุญาตไม่สามารถนำพนักงานเจ้าหน้าที่ตรวจสอบด้วยตนเองได้ ต้องมอบอำนาจเป็นหนังสือให้ผู้หนึ่งผู้ใดเป็นผู้ดำเนินการแทน โดยผู้รับอนุญาตหรือผู้รับมอบอำนาจจะต้องอำนวยความสะดวกตามควรแก่กรณี และให้ปฏิบัติตามที่พนักงานเจ้าหน้าที่ผู้มีอำนาจได้สั่งเป็นหนังสือให้ปฏิบัติเพื่อให้เป็นไปตามเงื่อนไขที่กำหนดไว้
7. ต้องคอยสอดส่องตรวจตราระมัดระวังมิให้มีการบุกรุกแผ้วถางป่าในบริเวณติดต่อกว้างเคียงหรือตามแนวทางเข้าออกพื้นที่ที่ได้รับอนุญาต ถ้ามีการกระทำอันเป็นความผิดตามกฎหมายว่าด้วยป่าสงวนแห่งชาติ หรือกฎหมายว่าด้วยการป่าไม้ ผู้รับอนุญาตต้องแจ้งให้พนักงานเจ้าหน้าที่แห่งท้องที่

ทราบทันที หากพนักงานเจ้าหน้าที่ตรวจพบว่ามีความเสียหายเกิดขึ้นโดยที่ผู้รับอนุญาตควรจะทราบแต่ ละเลยมิได้แจ้งให้พนักงานเจ้าหน้าที่ทราบ ผู้รับอนุญาตจะต้องรับผิดชอบด้วย

8. ต้องดำเนินการเอง ในกรณีที่จำเป็นอาจมอบหมายให้ผู้อื่นผู้ใดเป็นผู้ดำเนินการแทนได้ แต่ถ้าเกิดความเสียหายใดๆ ขึ้น ผู้รับอนุญาตต้องรับผิดชอบในฐานะเป็นผู้ดำเนินการเองทั้งสิ้น

9. กรณีที่ภายหลังได้พบแร่หรือทรัพยากรอื่นอยู่ในพื้นที่ที่ได้รับอนุญาตนั้น ทางราชการขอ สงวนสิทธิ์ที่จะนำแร่หรือทรัพยากรนั้นออกมาใช้ที่รัฐเห็นว่าจำเป็นต้องทำออก เพื่อประโยชน์ของรัฐได้

10. ต้องจัดทำเส้นทางเพื่อสะดวกในการตรวจสอบป่าที่ผู้รับอนุญาตได้ปลูกไว้

11. ต้องเสนอแผนปฏิบัติงานประจำปีต่อจังหวัดท้องที่หรือหน่วยงานที่กรมป่าไม้กำหนด เพื่อขอรับความเห็นชอบก่อนถึงกำหนดการดำเนินงานอย่างน้อย 6 เดือน

12. ต้องปลูกต้นไม้ยืนต้นตามที่ระบุไว้ในหนังสืออนุญาตหรือต้นไม้ยืนต้นตามที่กำหนดไว้

13. ต้องทำการบำรุงสวนป่าด้วยการกำจัดวัชพืชเพื่อช่วยการเจริญเติบโตของต้นไม้ ที่ปลูก อย่างน้อยปีละสองครั้ง รวมทั้งป้องกันไฟ ป้องกันสัตว์ กำจัดแมลงและโรคพืชที่เป็นอันตรายต่อต้นไม้ที่ปลูก ไว้ด้วย

14. พืชควบที่จะทำการปลูกพร้อมกับการปลูกสร้างสวนป่าหรือปลูกไม้ยืนต้นตาม แผนปฏิบัติงานประจำปีต้องเป็นพืชที่ไม่มีอันตรายต่อต้นไม้ที่ปลูก

15. ต้องรายงานสรุปผลการดำเนินงานตามแผนปฏิบัติงานประจำปีตามแบบ ป.ส. 32 ให้จังหวัดท้องที่หรือหน่วยงานที่กรมป่าไม้กำหนดทราบภายใน 60 วัน นับจากวันที่ได้ดำเนินการตาม แผนปฏิบัติงานมาครบรอบปีของทุกปี

16. ต้องจัดให้มีคนอยู่ประจำรับผิดชอบในเขตพื้นที่ที่ได้รับอนุญาต และปฏิบัติตามคำแนะนำ ของพนักงานเจ้าหน้าที่

17. ต้องไม่ตัดต้นไม้ที่ปลูกขึ้นก่อนได้รับอนุญาตจากพนักงานเจ้าหน้าที่

18. ต้องทำการปลูกสร้างสวนป่าหรือปลูกไม้ยืนต้นตามชนิดพันธุ์ไม้ที่ได้รับอนุญาต ภายในกำหนด 2 ปี นับจากวันที่ได้รับหนังสืออนุญาต

19. ในกรณีทางกรมป่าไม้ มีความจำเป็นต้องใช้พื้นที่ดังกล่าวบางส่วน หรือทั้งหมด ผู้รับ อนุญาตยินยอมให้ยกเลิกการอนุญาตได้ โดยไม่เรียกร้องค่าชดเชยหรือค่าเสียหายใดๆ ทั้งสิ้น ซึ่งกรมป่าไม้ จะแจ้งให้ผู้รับอนุญาตทราบก่อนไม่น้อยกว่า 180 วัน และผู้รับอนุญาตต้องเคลื่อนย้ายทรัพย์สินหรือสิ่งก่อสร้าง ออกจากพื้นที่ที่ได้รับอนุญาตให้เสร็จสิ้นภายใน 90 วันนับจากวันที่กรมป่าไม้ระบุวันที่จะเข้าใช้พื้นที่ดังกล่าว นั้น หากพื้นที่กำหนดแล้วไม่ดำเนินการหรือดำเนินการไม่เสร็จสิ้น ผู้รับอนุญาตสละสิทธิ์ในทรัพย์สินหรือสิ่ง ก่อสร้างนั้นให้เป็นของกรมป่าไม้

20. เมื่อครบอายุการอนุญาตหรือถูกเพิกถอนการอนุญาตให้ผู้รับอนุญาตเคลื่อนย้ายทรัพย์สินหรือสิ่งก่อสร้างของผู้รับอนุญาตออกจากพื้นที่ที่ได้รับอนุญาตให้เสร็จสิ้นภายใน 90 วันนับแต่วันที่ครบอายุการอนุญาตหรือวันที่ถูกเพิกถอนการอนุญาต หากพ้นกำหนดแล้วไม่ดำเนินการหรือดำเนินการไม่เสร็จสิ้น ผู้รับอนุญาตสละสิทธิในทรัพย์สินหรือสิ่งก่อสร้างนั้นให้เป็นของกรมป่าไม้

21. ในกรณีที่ผู้รับอนุญาตประสงค์จะทำไม้ที่ปลูกออกจากพื้นที่ที่ได้รับอนุญาตจะต้องดำเนินการขออนุญาตก่อนครบกำหนดอายุการอนุญาต และจะต้องทำไม้ออกให้เสร็จสิ้นภายใน 90 วัน นับแต่วันที่ครบอายุการอนุญาต หากพ้นกำหนดแล้ว ให้บรรดาไม้หรือไม้ยืนต้นที่ผู้รับอนุญาตปลูกขึ้นเป็นของรัฐ

22. หากผู้รับอนุญาตไม่ปฏิบัติตามเงื่อนไขที่กำหนดไว้จนเกิดความเสียหายขึ้น หรือเมื่อได้มีการเรียกปรับผู้รับอนุญาตตามเงื่อนไขดังกล่าวข้างต้นแล้ว ผู้รับอนุญาตยังไม่ปฏิบัติตาม เงื่อนไขอีก อธิบดีกรมป่าไม้อาจสั่งพักใช้หนังสืออนุญาตมีกำหนดไม่เกิน 60 วันนับจากวันที่ออกคำสั่ง หรืออธิบดีกรมป่าไม้โดยอนุมัติรัฐมนตรีว่าการกระทรวงทรัพยากรธรรมชาติและสิ่งแวดล้อม จะสั่งเพิกถอนหนังสืออนุญาตเสียก็ได้ โดยผู้รับอนุญาตจะฟ้องร้องเรียกค่าเสียหายในกรณีใดๆ มิได้

23. เงื่อนไขอื่น (ถ้ามี)

(ลงชื่อ).....ผู้อนุญาต

(.....)

อธิบดีกรมป่าไม้

(ลงชื่อ).....ผู้รับอนุญาต

(.....)